



РОССИЙСКАЯ ФЕДЕРАЦИЯ
КУРГАНСКАЯ ОБЛАСТЬ
АДМИНИСТРАЦИЯ КАРГАПОЛЬСКОГО МУНИЦИПАЛЬНОГО ОКРУГА

ПОСТАНОВЛЕНИЕ

От 23.07.2025г. № 54
р.п. Каргаполье

О внесении изменений в постановление Администрации Каргапольского муниципального округа от 19.07.2023г. №730 «Об утверждении схемы размещения гаражей, являющихся некапитальными сооружениями, и стоянок технических или других средств передвижения инвалидов вблизи их места жительства на территории Каргапольского муниципального округа»

В соответствии с Федеральным законом от 05.04.2021г. № 79-ФЗ «О внесении изменений в отдельные законодательные акты Российской Федерации», Федеральным законом от 06.10.2003г. № 131-ФЗ «Об общих принципах организации местного самоуправления в Российской Федерации», постановлением Правительства Курганской области от 02.06.2022г. № 173 «О некоторых вопросах использования земель или земельных участков, находящихся в государственной или муниципальной собственности, для возведения гражданами гаражей, являющихся некапитальными сооружениями, либо для стоянки технических или других средств передвижения инвалидов вблизи их места жительства» Администрация Каргапольского муниципального округа

ПОСТАНОВЛЯЕТ:

1. Внести в постановление Администрации Каргапольского муниципального округа от 19.07.2023г. №730 «Об утверждении схемы размещения гаражей, являющихся некапитальными сооружениями, и стоянок технических или других средств передвижения инвалидов вблизи их места жительства на территории Каргапольского муниципального округа» следующие изменения:

1.1. Приложение № 1 к постановлению читать в новой редакции, согласно приложению к настоящему постановлению.

2. Разместить настоящее постановление на официальном сайте Администрации Каргапольского муниципального округа.

3. Настоящее постановление вступает в силу со дня его официального опубликования.

4. Контроль за исполнением настоящего постановления возложить на заместителя Главы Каргапольского муниципального округа по экономическому развитию.

Глава Каргапольского муниципального округа



Е.Е. Ленков

Приложение к постановлению Администрации Каргапольского муниципального округа от 23.01.2025г. № 54
«О внесении изменений в постановление Администрации Каргапольского муниципального округа от 19.07.2023г. №730 «Об утверждении схемы размещения гаражей, являющихся некапитальными сооружениями, и стоянок технических или других средств передвижения инвалидов вблизи их места жительства на территории Каргапольского муниципального округа»

«Приложение № 1 к постановлению Администрации Каргапольского муниципального округа от 19.07.2023г. № 730 «Об утверждении схемы размещения гаражей, являющихся некапитальными сооружениями, и стоянок технических или других средств передвижения инвалидов вблизи их места жительства на территории Каргапольского муниципального округа»

Схема размещения гаражей, являющихся некапитальными сооружениями, и стоянок технических или других средств передвижения инвалидов вблизи их места жительства на территории Каргапольского муниципального округа

№ п/п	Условный номер объекта	Адресные ориентиры объекта	Кадастровый номер земельного участка	Вид объекта	Площадь места размещения объекта, кв.м.	Примечание
1	1Г1	р.п. Красный Октябрь, ул. Чкалова, 21/4	45:06:041802:3У1	гараж	20	Приложение к схеме № 1
2	1Г2	п. Каргаполье, ул. Победы, 7а	45:06:012301:3У1	гараж	25	Приложение к схеме № 2
3	1Г3	р.п. Каргаполье, пер. Уральский	45:06:020119:3У1	гараж	23	Приложение к схеме № 3
4	1Г4	р.п. Каргаполье, ул. Механизаторов	45:06:020110:3У1	гараж	12	Приложение к схеме №4
5	1Г5	р.п. Каргаполье, ул. Мира	45:06:020108	гараж	12	Приложение к схеме №5

Приложение 1 к схеме размещения гаражей, являющихся некапитальными сооружениями, и стоянок технических или других средств передвижения инвалидов вблизи их места жительства на территории Каргапольского муниципального округа

Местоположение земельного участка 1Г1: Курганская область, Каргапольский муниципальный округ, р.п. Красный Октябрь, ул. Чкалова, 21/4		
Условный номер земельного участка: :ЗУ1		
Площадь земельного участка: 20 кв.м.		
Система координат: МСК-45, зона 2		
Обозначение характерных точек границ	Координаты, м	
	X	У
н 1	461847.74	2349219.31
н 2	461845.28	2349221.92
н 3	461841.23	2349218.11
н 4	461843.70	2349215.49



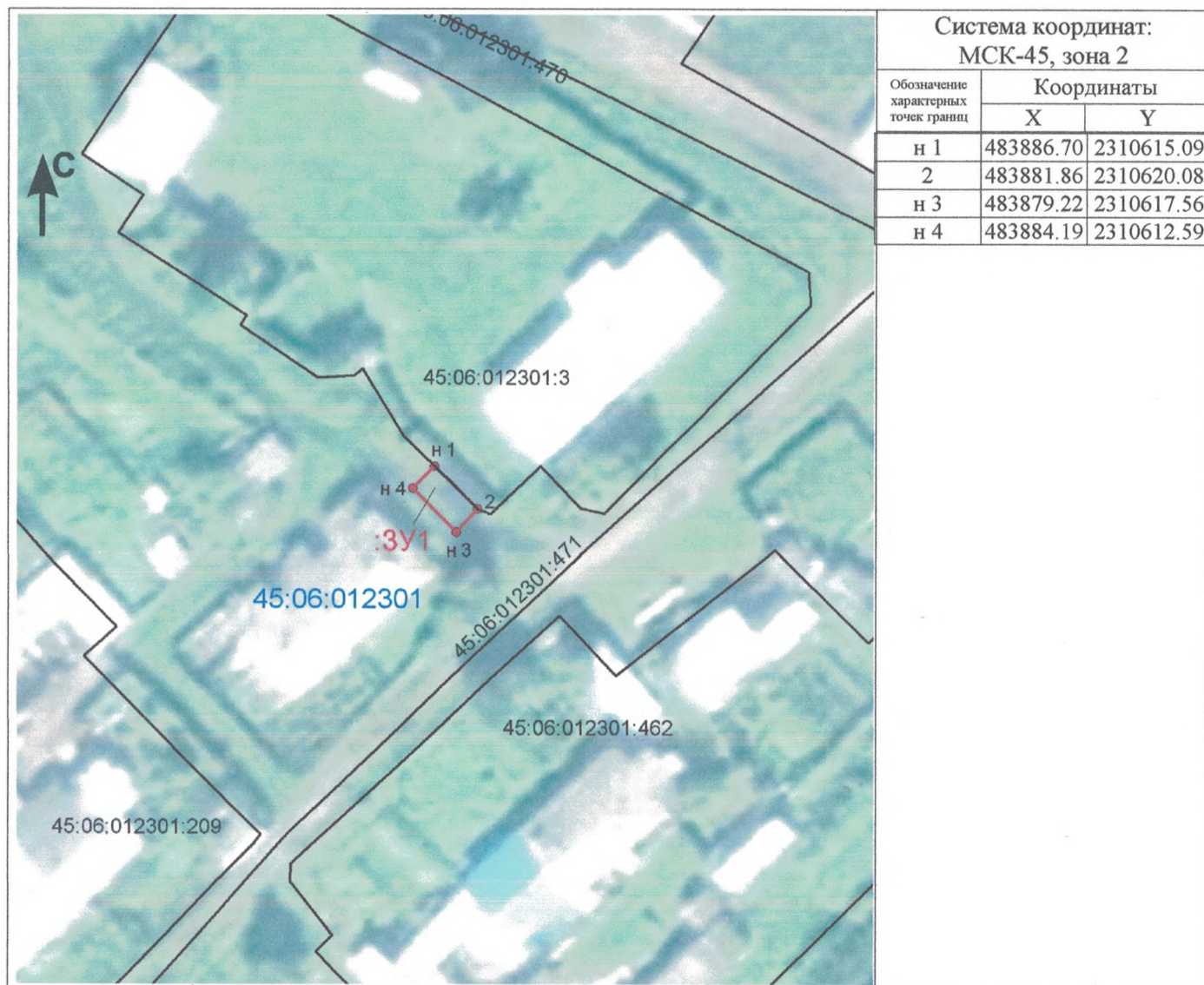
Масштаб 1:500

Условные обозначения:

- 1 - Характерная точка границы, сведения о которой позволяют однозначно определить её положение на местности
- н1 - Новая точка полученная в результате проведения кадастровых работ
- - Существующие границы, имеющиеся в ЕГРН, сведения о которой достаточны для определения их местоположения
- (red) - Границы образуемых земельных участков
- (blue) - Границы кадастровых кварталов
- (orange) - Границы имеющихся в ГКН зон с особыми условиями использования
- (light blue) - граница кадастрового квартала
- :111 - Кадастровый номер исходного, измененного или уточняемого земельного участка
- :111 (red) - Кадастровый номер исходного земельного участка, прекращающего существование
- :3У1 - Обозначение образуемого земельного участка
- :Т/п1 - Обозначение территорий, включенных в состав земельного участка

Приложение 2 к схеме размещения гаражей, являющихся некапитальными сооружениями, и стоянок технических или других средств передвижения инвалидов вблизи их места жительства на территории Каргапольского муниципального округа

Местоположение земельного участка 1Г2: Курганская область, Каргапольский муниципальный округ, п. Каргаполье, ул. Победы, 7а
 Условный номер земельного участка: :3У1
 Площадь земельного участка: 25 кв.м.



Масштаб 1:750

Условные обозначения:

- l - характерная точка границы, сведения о которой позволяют однозначно определить её положение на местности
- n1 - новая точка полученная в результате проведения кадастровых работ
- - существующая часть границы, имеющиеся в ГКН сведения о которой достаточны для определения её местоположения
- (красная) - вновь образованная часть границы, сведения о которой достаточны для определения её местоположения
- (синяя) - граница кадастрового квартала
- :111 - кадастровый номер исходного, измененного или уточняемого земельного участка
- :111 (красная) - кадастровый номер исходного земельного участка, прекращающего существование
- :3У1 - обозначение образуемого земельного участка
- :Т/п1 - обозначение территорий, включенных в состав земельного участка

Приложение 3 к схеме размещения гаражей, являющихся некапитальными сооружениями, и стоянок технических или других средств передвижения инвалидов вблизи их места жительства на территории Каргапольского муниципального округа

СХЕМА РАСПОЛОЖЕНИЯ ЗЕМЕЛЬНОГО УЧАСТКА ИЛИ ЗЕМЕЛЬНЫХ УЧАСТКОВ НА КАДАСТРОВОМ ПЛАНЕ ТЕРРИТОРИИ

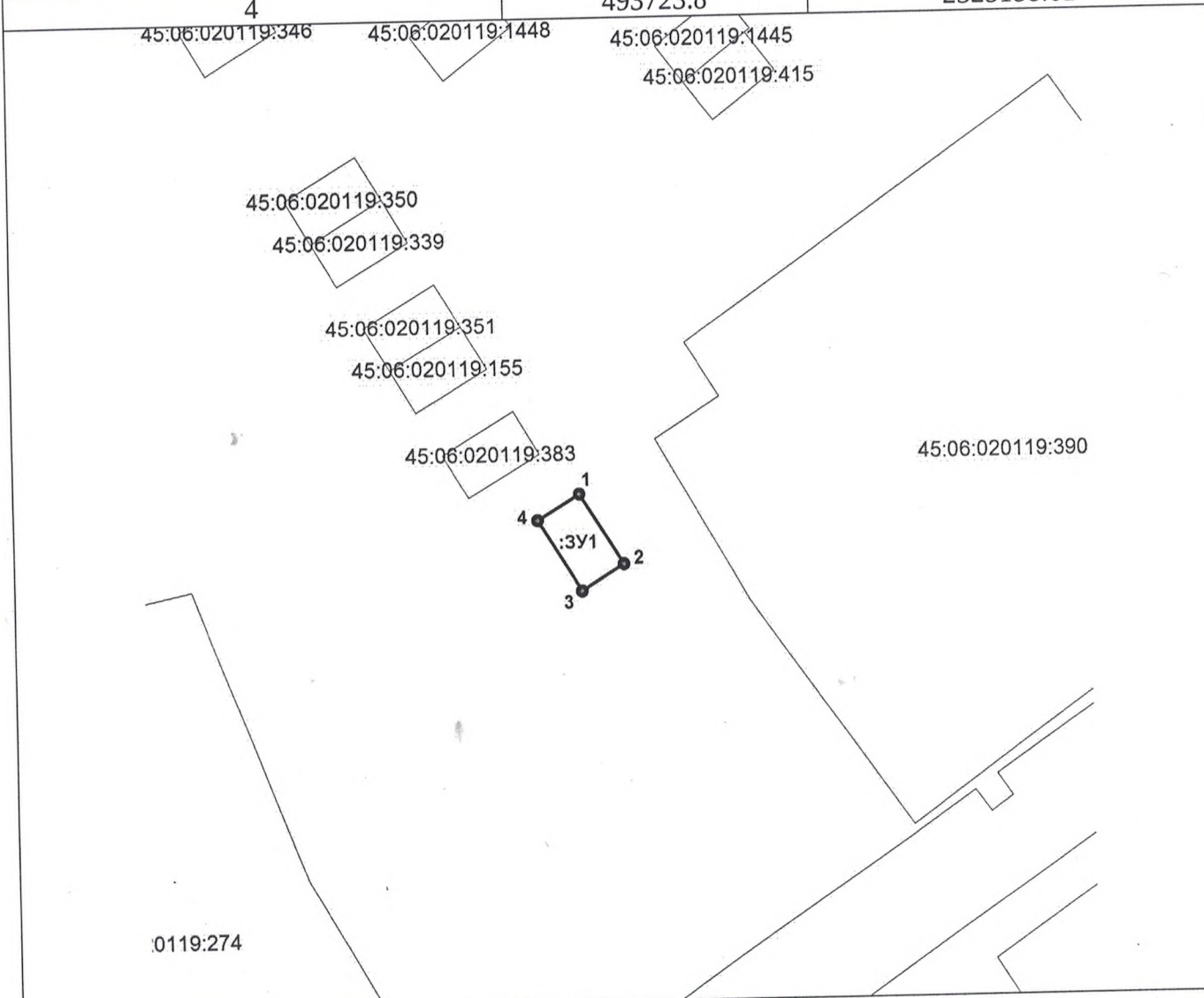
Местоположение земельного участка 1ГЗ: Курганская область, Каргапольский муниципальный округ, р.п. Каргаполье, пер. Уральский, в границах кадастрового квартала 45:06:020119

Условный номер земельного участка: :ЗУ1

Площадь земельного участка: 23 м².

Система координат: МСК-45, зона 2

Обозначение характерных точек границ	Координаты, м	
	X	Y
1	493725.77	2325161.77
2	493720.48	2325165.09
3	493718.51	2325161.92
4	493723.8	2325158.61



Масштаб М 1:500

Условные обозначения:

- :ЗУ 1 – обозначение образуемого земельного участка;
- 1 – Характерная точка границы, сведения о которой позволяют однозначно определить ее положение на местности;
- - существующие границы земельных участков по сведениям ГКН.

Приложение 4 к схеме размещения гаражей, являющихся некапитальными сооружениями, и стоянок технических или других средств передвижения инвалидов вблизи их места жительства на территории Каргапольского муниципального округа

СХЕМА РАСПОЛОЖЕНИЯ ЗЕМЕЛЬНОГО УЧАСТКА ИЛИ ЗЕМЕЛЬНЫХ УЧАСТКОВ НА КАДАСТРОВОМ ПЛАНЕ ТЕРРИТОРИИ

Местоположение земельного участка: Курганская область, Каргапольский муниципальный округ, р.п. Каргаполье, ул. Механизаторов, в границах кадастрового квартала 45:06:020110		
Условный номер земельного участка: :ЗУ1		
Площадь земельного участка: 12 м ² .		
Система координат: МСК-45, зона 2		
Обозначение характерных точек границ	Координаты, м	
	X	Y
1	494721.1	2325374.08
2	494721.6	2325378.01
3	494718.62	2325378.41
4	494718.13	2325374.4

Масштаб М 1:250

Условные обозначения:

:ЗУ 1 – обозначение образуемого земельного участка;

•1 – Характерная точка границы, сведения о которой позволяют однозначно определить ее положение на местности;

— - существующие границы земельных участков по сведениям ГКН.

Приложение 5 к схеме размещения гаражей, являющихся некапитальными сооружениями, и стоянок технических или других средств передвижения инвалидов вблизи их места жительства на территории Каргапольского муниципального округа

СХЕМА РАСПОЛОЖЕНИЯ ЗЕМЕЛЬНОГО УЧАСТКА ИЛИ ЗЕМЕЛЬНЫХ УЧАСТКОВ НА КАДАСТРОВОМ ПЛАНЕ ТЕРРИТОРИИ

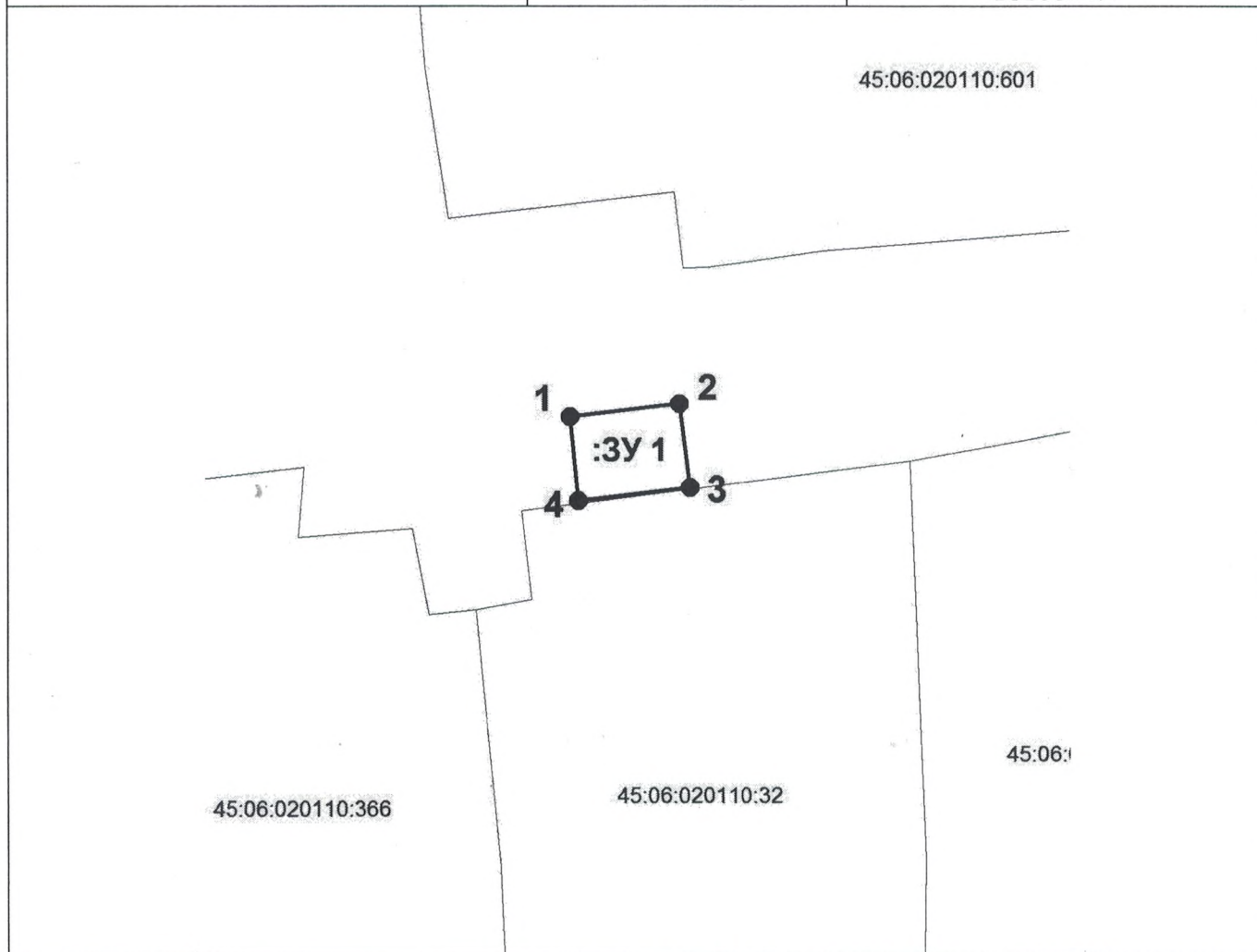
Местоположение земельного участка: Курганская область, Каргапольский муниципальный округ, р.п. Каргаполье, ул. Механизаторов, в границах кадастрового квартала 45:06:020110

Условный номер земельного участка: :ЗУ1

Площадь земельного участка: 12 м².

Система координат: МСК-45, зона 2

Обозначение характерных точек границ	Координаты, м	
	X	Y
1	494721.1	2325374.08
2	494721.6	2325378.01
3	494718.62	2325378.41
4	494718.13	2325374.4



Масштаб М 1:250

Условные обозначения:

:ЗУ 1 – обозначение образуемого земельного участка;

•1 – Характерная точка границы, сведения о которой позволяют однозначно определить ее положение на местности;

— - существующие границы земельных участков по сведениям ГКН.