ОПИСАНИЕ МЕСТОПОЛОЖЕНИЯ ГРАНИЦ

Публичный сервитут в отношении земель и земельных участков в целях строительства и эксплуатации линейного объекта системы газоснабжения: «Газопровод межпоселковый с.Долговское - д.Скоробогатово - д.Заозерная с отводом на с.Окуневское, с.Зауральское Каргапольского района Курганской области»

(наименование объекта, местоположение границ которого описано)

План границ объекта

Основной лист

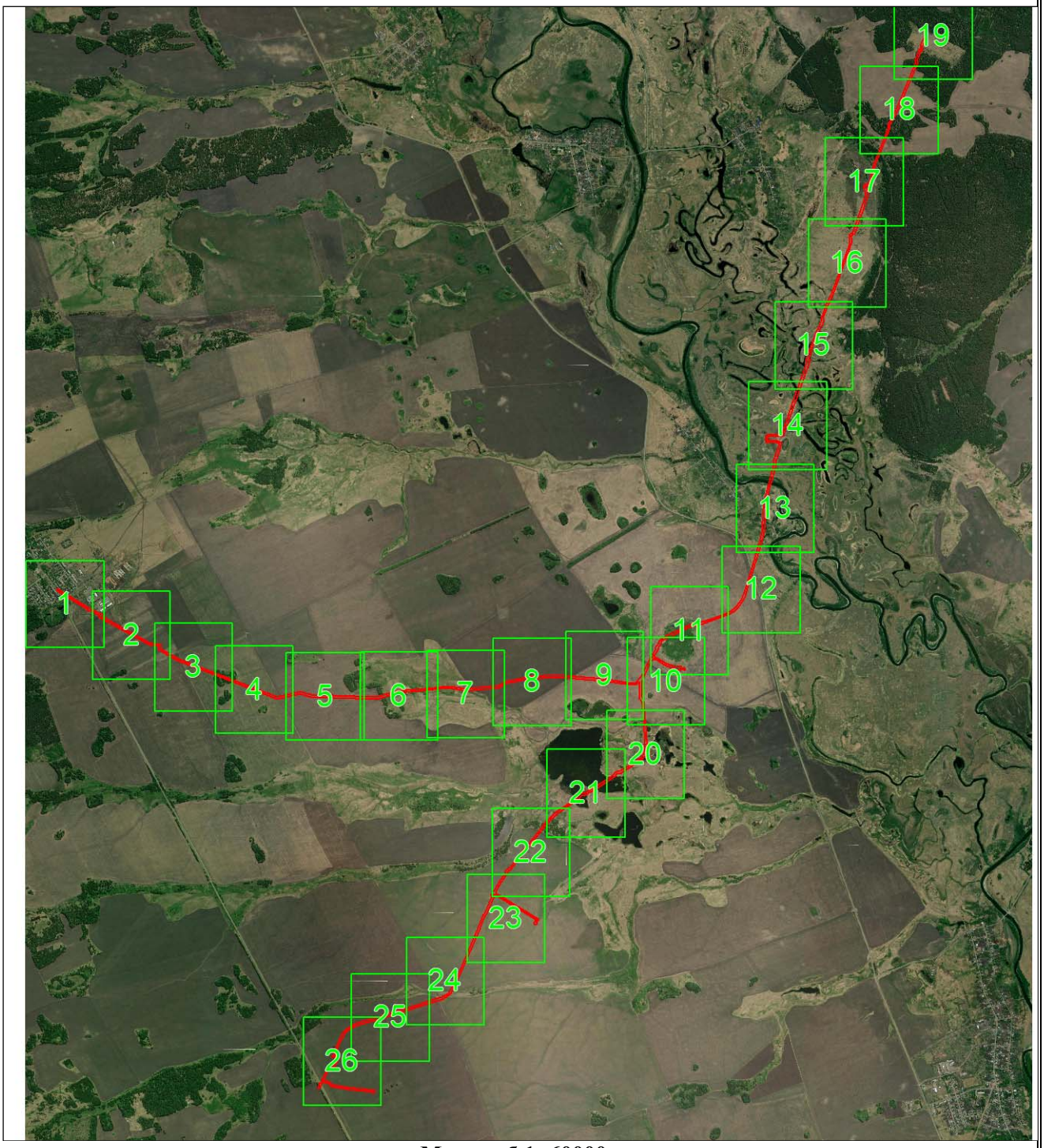

Масштаб 1: 60000

Используемые условные знаки и обозначения:

– область выносного листа,

23 – номер выносного листа.

Остальные используемые условные знаки и обозначения приведены на отдельной странице в конце раздела.

Дата *23 сентября 2022 г.*

ОПИСАНИЕ МЕСТОПОЛОЖЕНИЯ ГРАНИЦ

Публичный сервитут в отношении земель и земельных участков в целях строительства и эксплуатации линейного объекта системы газоснабжения: «Газопровод межпоселковый с.Долговское - д. Скоробогатово - д.Заозерная с отводом на с.Окуневское, с.Зауральское Каргапольского района Курганской области»

(наименование объекта, местоположение границ которого описано)

План границ объекта

Выносной лист №1

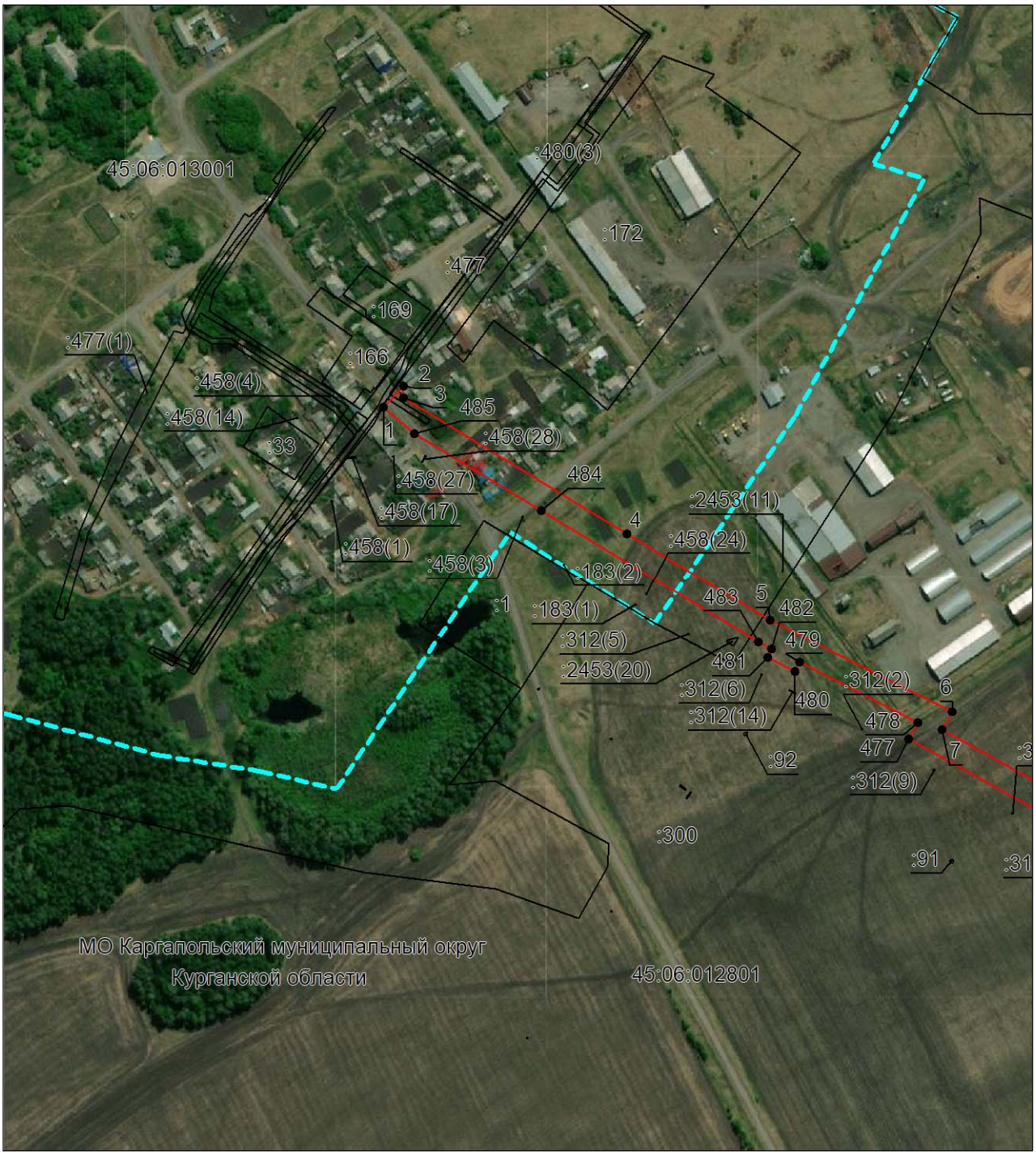

Масштаб 1:5000

Используемые условные знаки и обозначения приведены на отдельной странице в конце раздела.

Дата *23 сентября 2022 г.*

ОПИСАНИЕ МЕСТОПОЛОЖЕНИЯ ГРАНИЦ

Публичный сервитут в отношении земель и земельных участков в целях строительства и эксплуатации линейного объекта системы газоснабжения: «Газопровод межпоселковый с.Долговское - д. Скоробогатово - д.Заозерная с отводом на с.Окуневское, с.Зауральское Каргапольского района Курганской области»

(наименование объекта, местоположение границ которого описано)

План границ объекта

Выносной лист №2

Масштаб 1:5000

Используемые условные знаки и обозначения приведены на отдельной странице в конце раздела.

Дата *23 сентября 2022 г.*

ОПИСАНИЕ МЕСТОПОЛОЖЕНИЯ ГРАНИЦ

Публичный сервитут в отношении земель и земельных участков в целях строительства и эксплуатации линейного объекта системы газоснабжения: «Газопровод межпоселковый с.Долговское - д. Скоробогатово - д.Заозерная с отводом на с.Окуневское, с.Зауральское Каргапольского района Курганской области»

(наименование объекта, местоположение границ которого описано)

План границ объекта

Выносной лист №3

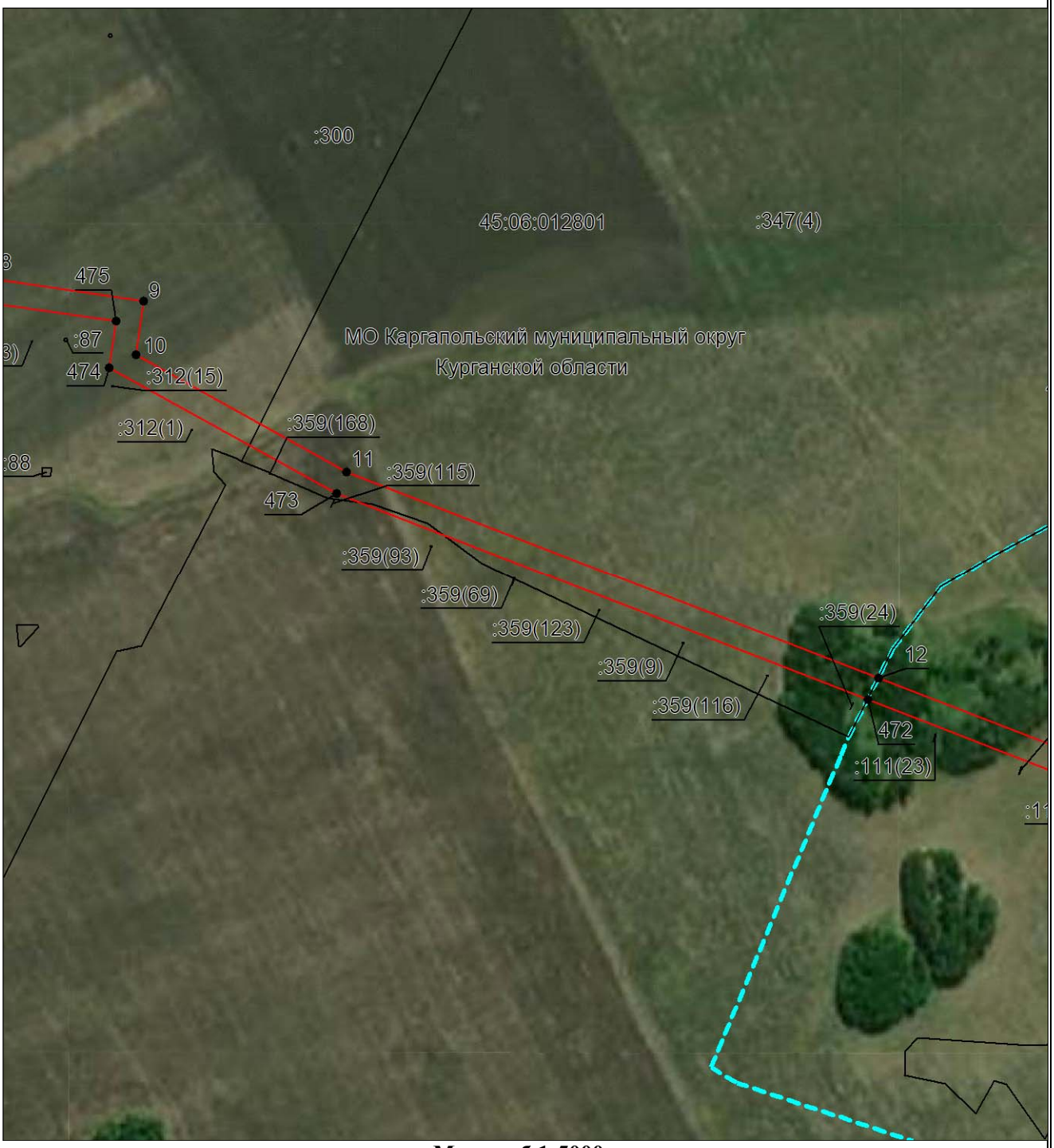

Масштаб 1:5000

Используемые условные знаки и обозначения приведены на отдельной странице в конце раздела.

Дата *23 сентября 2022 г.*

ОПИСАНИЕ МЕСТОПОЛОЖЕНИЯ ГРАНИЦ

Публичный сервитут в отношении земель и земельных участков в целях строительства и эксплуатации линейного объекта системы газоснабжения: «Газопровод межпоселковый с.Долговское - д.Скоробогатово - д.Заозерная с отводом на с.Окуневское, с.Зауральское Каргапольского района Курганской области»

(наименование объекта, местоположение границ которого описано)

План границ объекта

Выносной лист №4

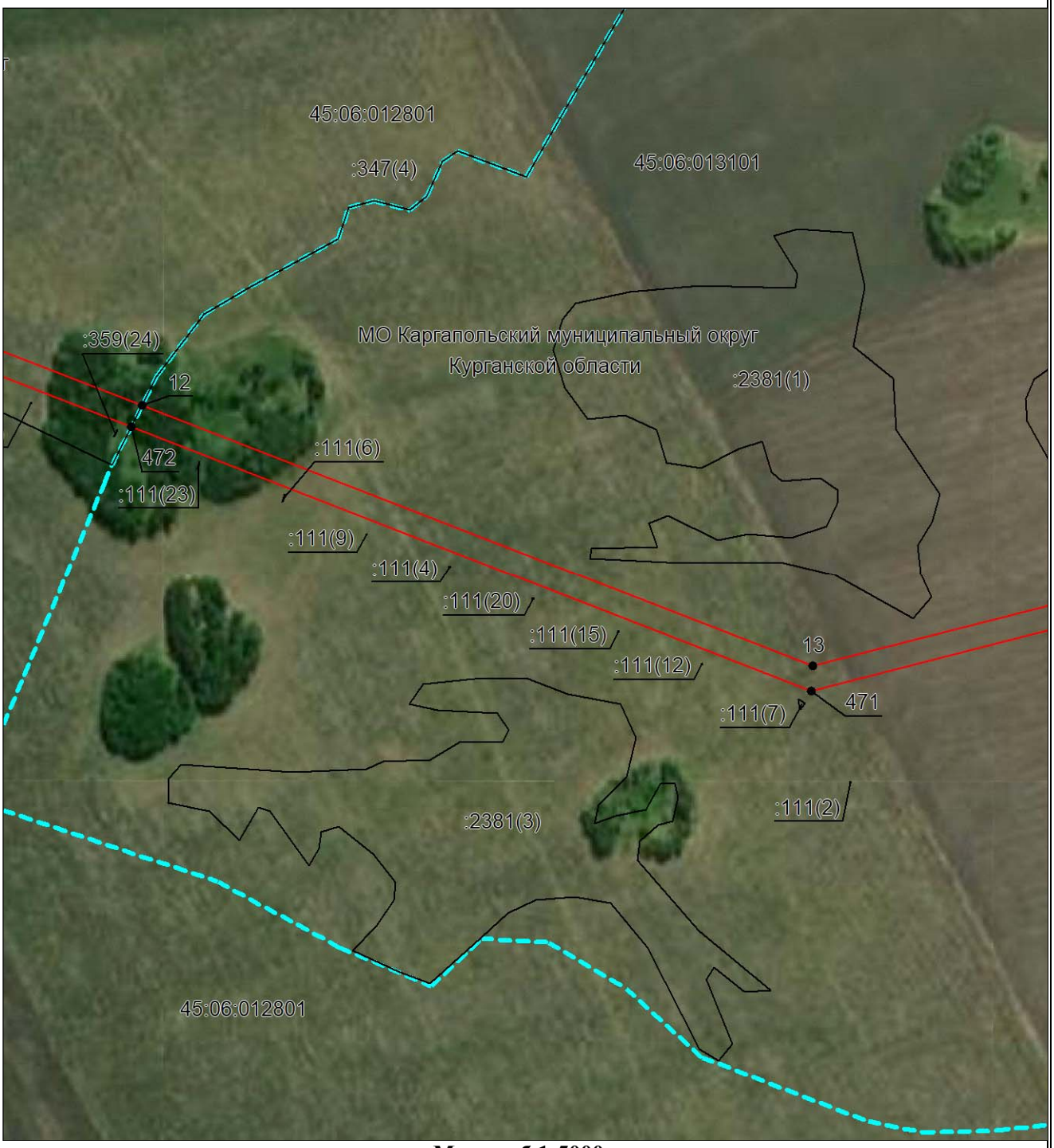

Масштаб 1:5000

Используемые условные знаки и обозначения приведены на отдельной странице в конце раздела.

Дата *23 сентября 2022 г.*

ОПИСАНИЕ МЕСТОПОЛОЖЕНИЯ ГРАНИЦ

Публичный сервитут в отношении земель и земельных участков в целях строительства и эксплуатации линейного объекта системы газоснабжения: «Газопровод межпоселковый с.Долговское - д. Скоробогатово - д.Заозерная с отводом на с.Окуневское, с.Зауральское Каргапольского района Курганской области»

(наименование объекта, местоположение границ которого описано)

План границ объекта

Выносной лист №5

Масштаб 1:5000

Используемые условные знаки и обозначения приведены на отдельной странице в конце раздела.

Дата *23 сентября 2022 г.*

ОПИСАНИЕ МЕСТОПОЛОЖЕНИЯ ГРАНИЦ

Публичный сервитут в отношении земель и земельных участков в целях строительства и эксплуатации линейного объекта системы газоснабжения: «Газопровод межпоселковый с.Долговское - д. Скоробогатово - д.Заозерная с отводом на с.Окуневское, с.Зауральское Каргапольского района Курганской области»

(наименование объекта, местоположение границ которого описано)

План границ объекта

Выносной лист №6

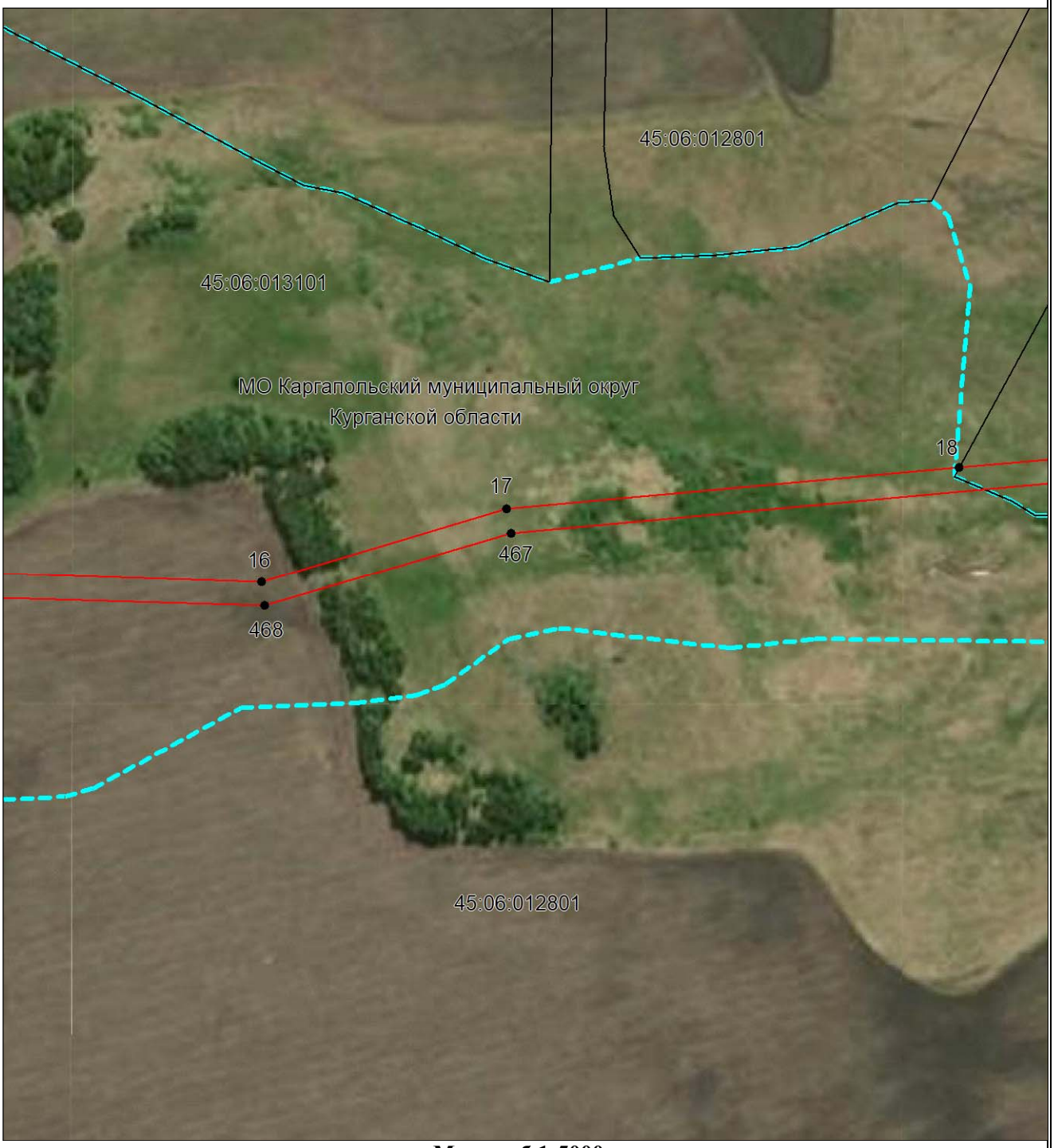

Масштаб 1:5000

Используемые условные знаки и обозначения приведены на отдельной странице в конце раздела.

Дата *23 сентября 2022 г.*

ОПИСАНИЕ МЕСТОПОЛОЖЕНИЯ ГРАНИЦ

Публичный сервитут в отношении земель и земельных участков в целях строительства и эксплуатации линейного объекта системы газоснабжения: «Газопровод межпоселковый с.Долговское - д. Скоробогатово - д.Заозерная с отводом на с.Окуневское, с.Зауральское Каргапольского района Курганской области»

(наименование объекта, местоположение границ которого описано)

План границ объекта

Выносной лист №7

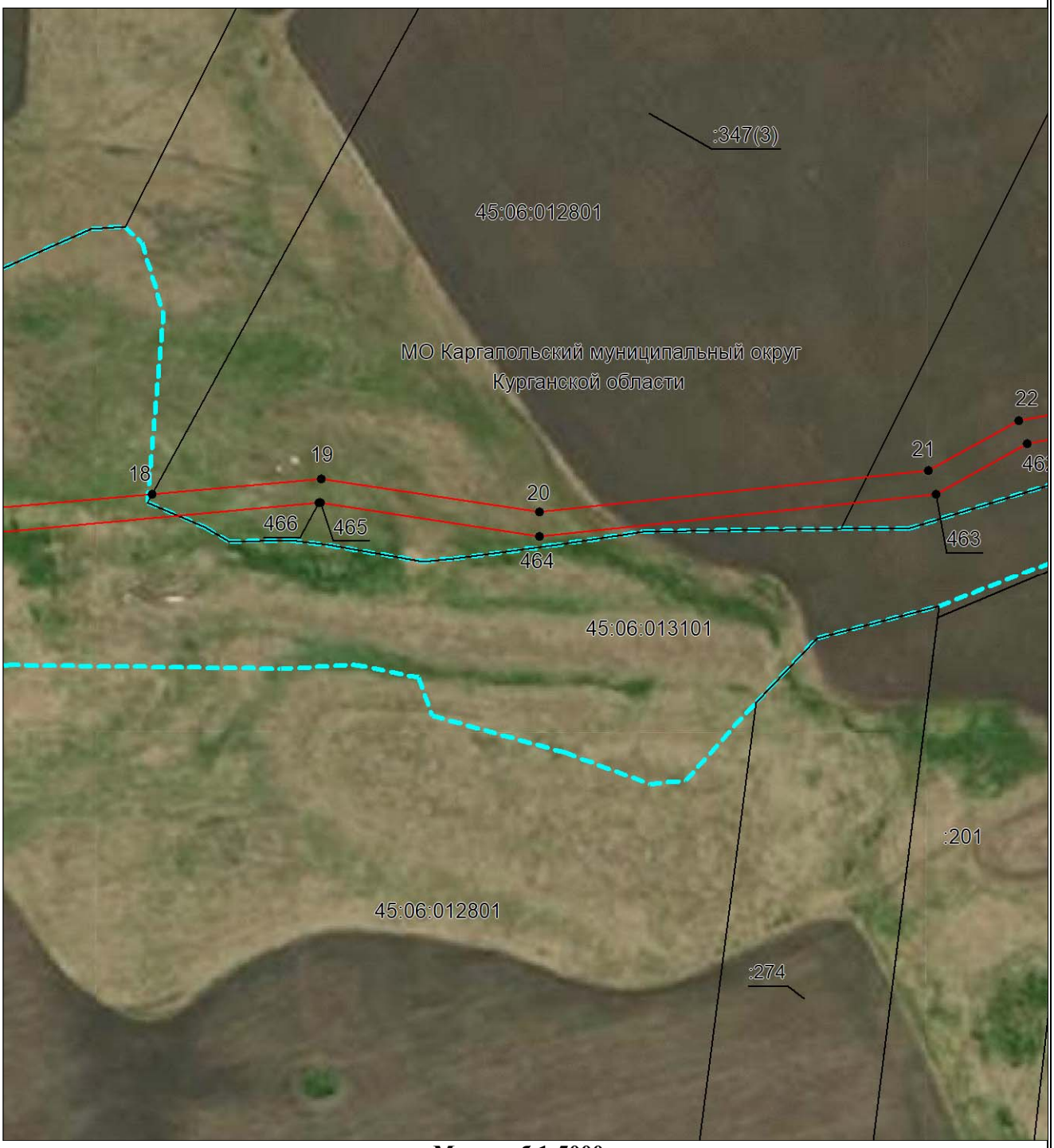

Масштаб 1:5000

Используемые условные знаки и обозначения приведены на отдельной странице в конце раздела.

Дата *23 сентября 2022 г.*

ОПИСАНИЕ МЕСТОПОЛОЖЕНИЯ ГРАНИЦ

Публичный сервитут в отношении земель и земельных участков в целях строительства и эксплуатации линейного объекта системы газоснабжения: «Газопровод межпоселковый с.Долговское - д. Скоробогатово - д.Заозерная с отводом на с.Окуневское, с.Зауральское Каргапольского района Курганской области»

(наименование объекта, местоположение границ которого описано)

План границ объекта

Выносной лист №8

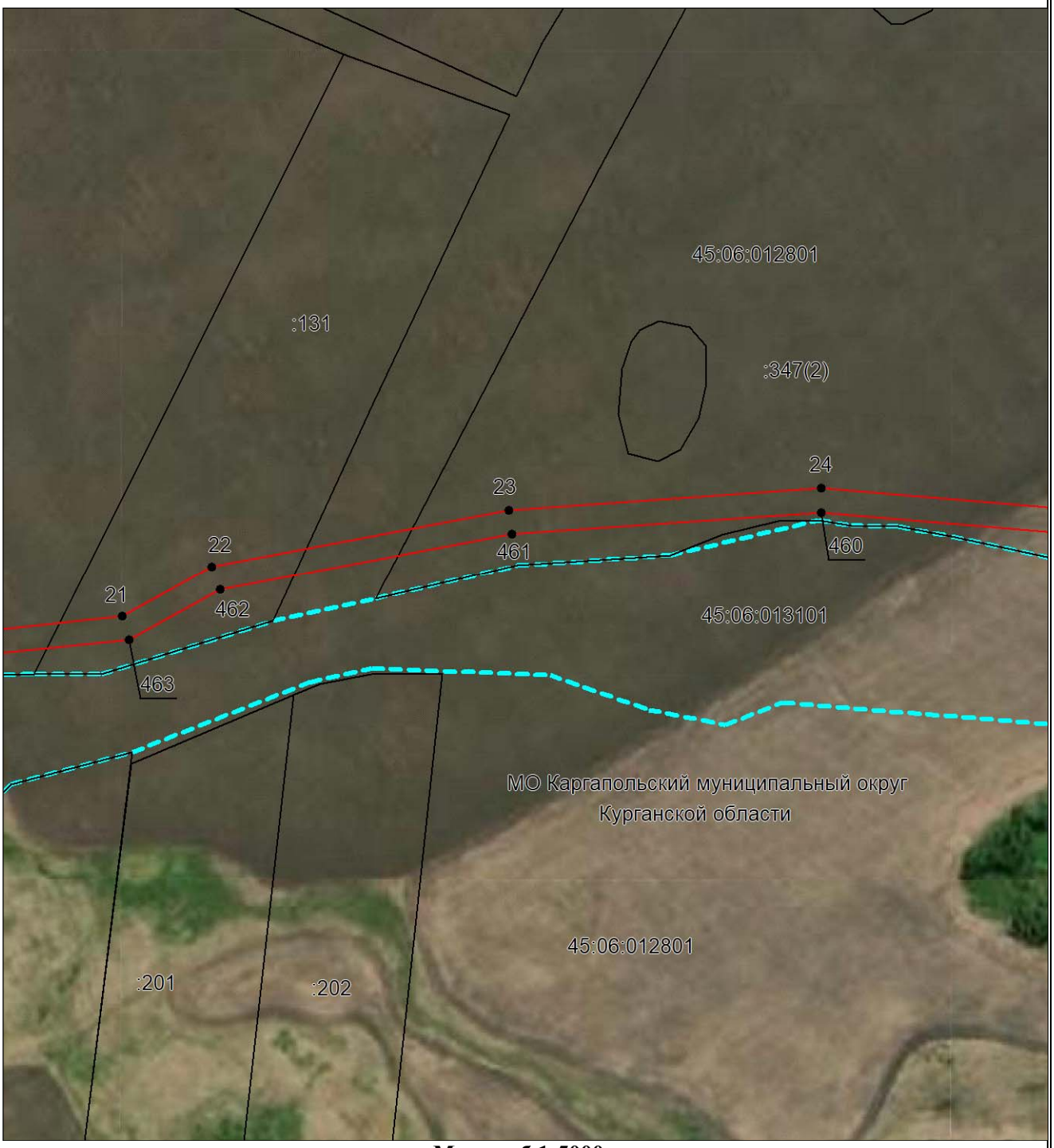

Масштаб 1:5000

Используемые условные знаки и обозначения приведены на отдельной странице в конце раздела.

Дата *23 сентября 2022 г.*

ОПИСАНИЕ МЕСТОПОЛОЖЕНИЯ ГРАНИЦ

Публичный сервитут в отношении земель и земельных участков в целях строительства и эксплуатации линейного объекта системы газоснабжения: «Газопровод межпоселковый с.Долговское - д. Скоробогатово - д.Заозерная с отводом на с.Окуневское, с.Зауральское Каргапольского района Курганской области»

(наименование объекта, местоположение границ которого описано)

План границ объекта

Выносной лист №9

Масштаб 1:5000

Используемые условные знаки и обозначения приведены на отдельной странице в конце раздела.

Дата *23 сентября 2022 г.*

ОПИСАНИЕ МЕСТОПОЛОЖЕНИЯ ГРАНИЦ

Публичный сервитут в отношении земель и земельных участков в целях строительства и эксплуатации линейного объекта системы газоснабжения: «Газопровод межпоселковый с.Долговское - д.Скоробогатово - д.Заозерная с отводом на с.Окуневское, с.Зауральское Каргапольского района Курганской области»

(наименование объекта, местоположение границ которого описано)

План границ объекта

Выносной лист №10

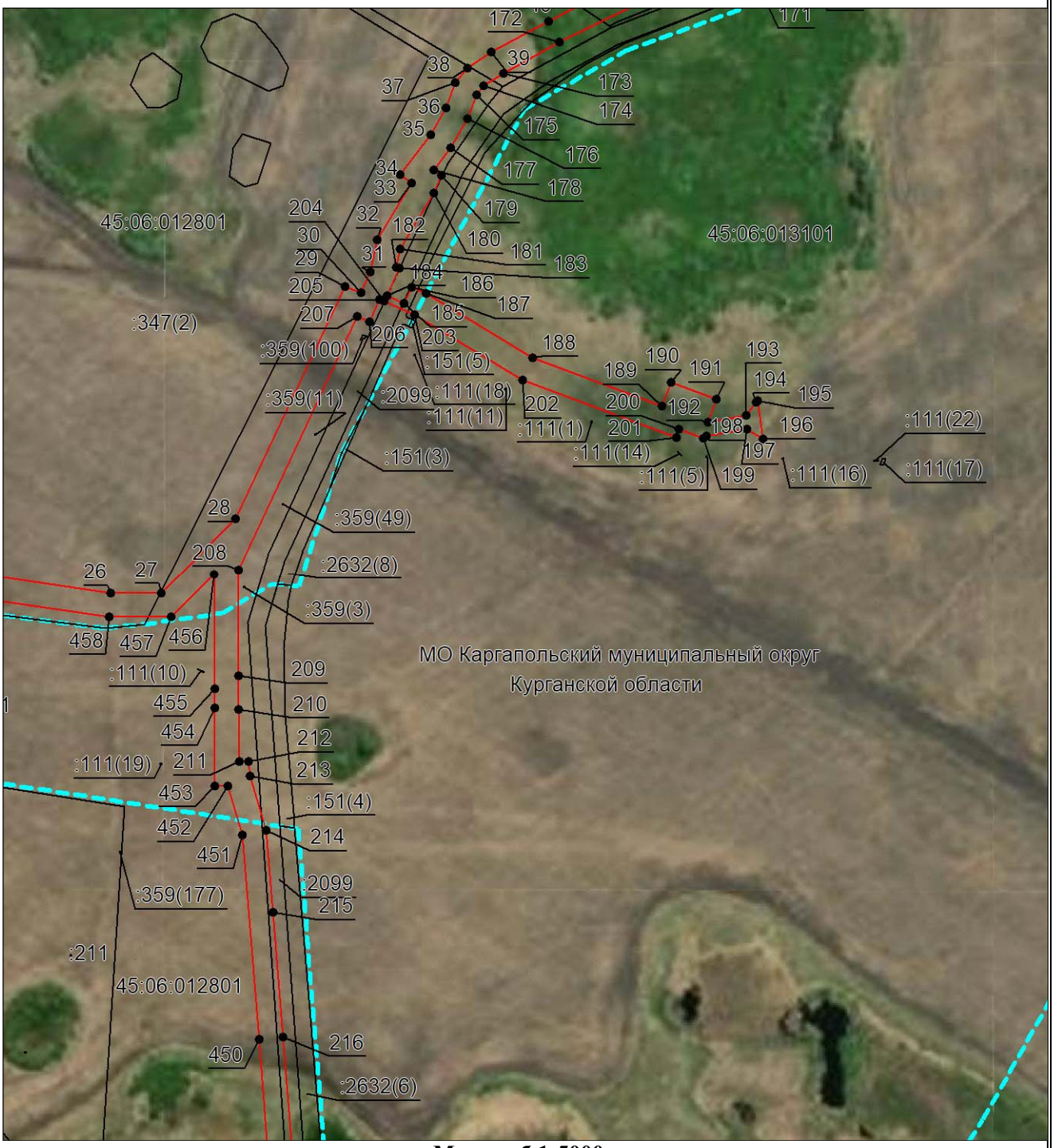

Масштаб 1:5000

Используемые условные знаки и обозначения приведены на отдельной странице в конце раздела.

Дата *23 сентября 2022 г.*

ОПИСАНИЕ МЕСТОПОЛОЖЕНИЯ ГРАНИЦ

Публичный сервитут в отношении земель и земельных участков в целях строительства и эксплуатации линейного объекта системы газоснабжения: «Газопровод межпоселковый с.Долговское - д. Скоробогатово - д.Заозерная с отводом на с.Окуневское, с.Зауральское Каргапольского района Курганской области»

(наименование объекта, местоположение границ которого описано)

План границ объекта

Выносной лист №11

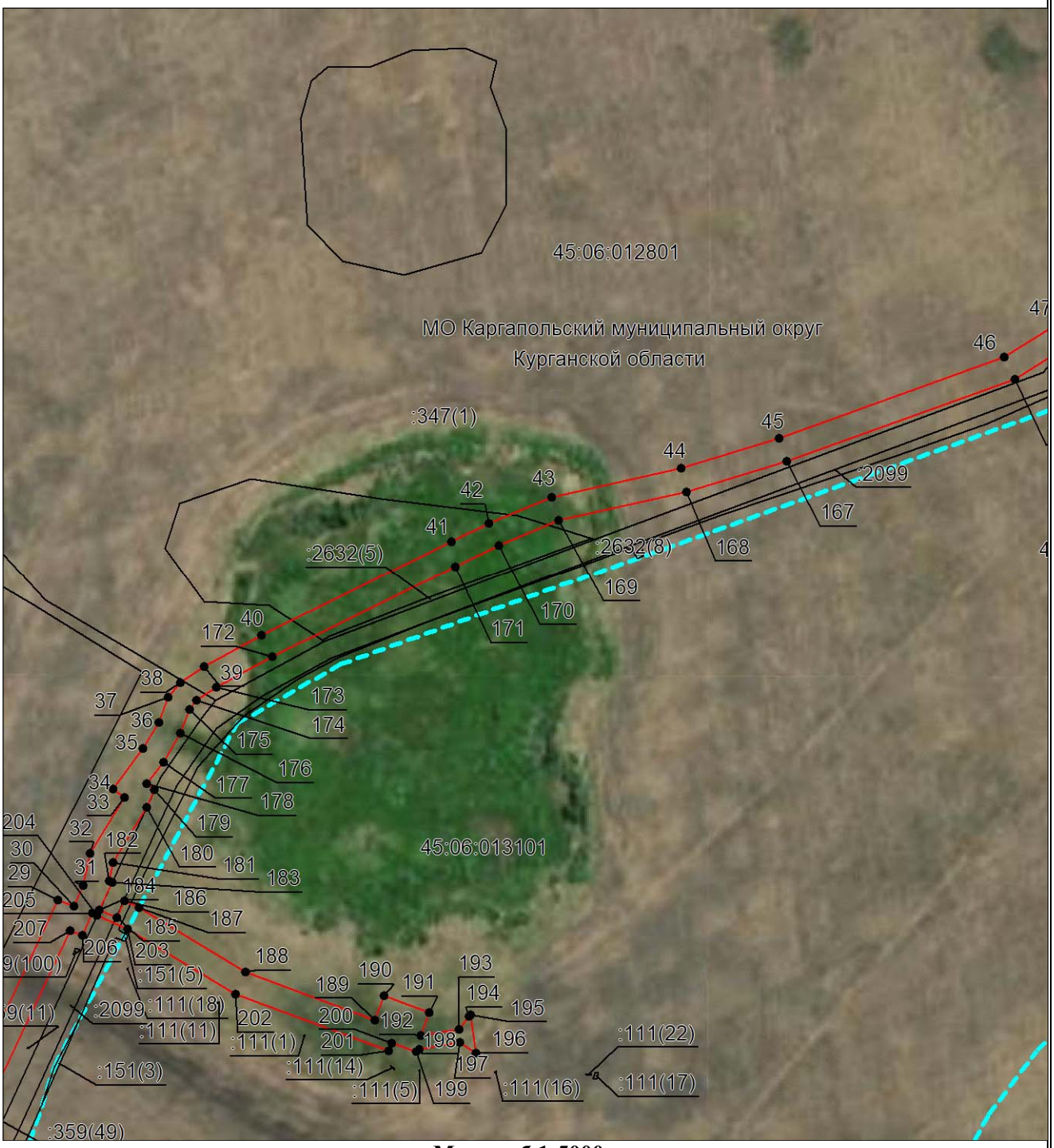

Масштаб 1:5000

Используемые условные знаки и обозначения приведены на отдельной странице в конце раздела.

Дата *23 сентября 2022 г.*

ОПИСАНИЕ МЕСТОПОЛОЖЕНИЯ ГРАНИЦ

Публичный сервитут в отношении земель и земельных участков в целях строительства и эксплуатации линейного объекта системы газоснабжения: «Газопровод межпоселковый с.Долговское - д.Скоробогатово - д.Заозерная с отводом на с.Окуневское, с.Зауральское Каргапольского района Курганской области»

(наименование объекта, местоположение границ которого описано)

План границ объекта

Выносной лист №12

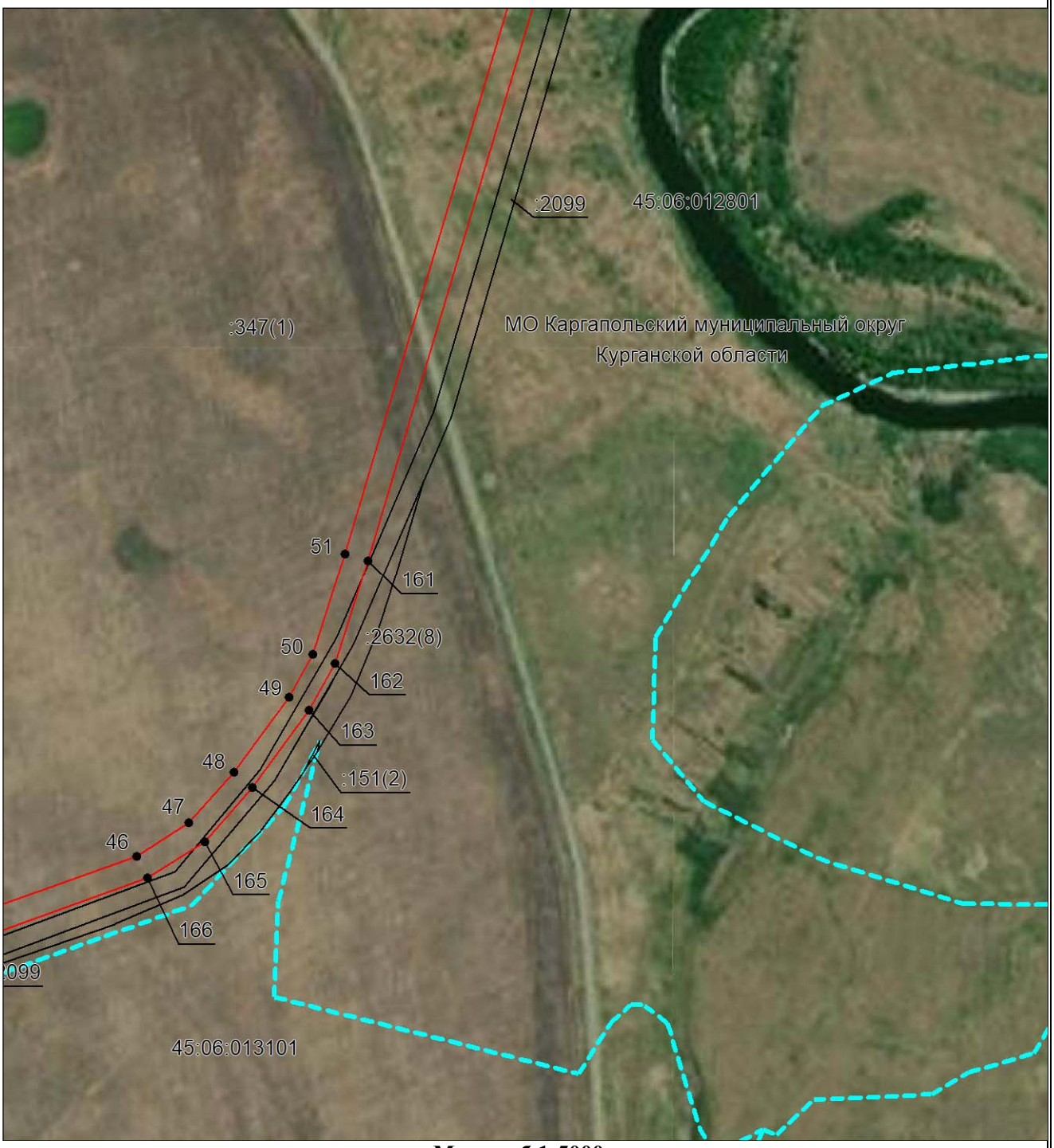

Масштаб 1:5000

Используемые условные знаки и обозначения приведены на отдельной странице в конце раздела.

Дата *23 сентября 2022 г.*

ОПИСАНИЕ МЕСТОПОЛОЖЕНИЯ ГРАНИЦ

Публичный сервитут в отношении земель и земельных участков в целях строительства и эксплуатации линейного объекта системы газоснабжения: «Газопровод межпоселковый с.Долговское - д. Скоробогатово - д.Заозерная с отводом на с.Окуневское, с.Зауральское Каргапольского района Курганской области»

(наименование объекта, местоположение границ которого описано)

План границ объекта

Выносной лист №13

Масштаб 1:5000

Используемые условные знаки и обозначения приведены на отдельной странице в конце раздела.

Дата *23 сентября 2022 г.*

ОПИСАНИЕ МЕСТОПОЛОЖЕНИЯ ГРАНИЦ

Публичный сервитут в отношении земель и земельных участков в целях строительства и эксплуатации линейного объекта системы газоснабжения: «Газопровод межпоселковый с.Долговское - д. Скоробогатово - д.Заозерная с отводом на с.Окуневское, с.Зауральское Каргапольского района Курганской области»

(наименование объекта, местоположение границ которого описано)

План границ объекта

Выносной лист №14

Масштаб 1:5000

Используемые условные знаки и обозначения приведены на отдельной странице в конце раздела.

Дата *23 сентября 2022 г.*

ОПИСАНИЕ МЕСТОПОЛОЖЕНИЯ ГРАНИЦ

Публичный сервитут в отношении земель и земельных участков в целях строительства и эксплуатации линейного объекта системы газоснабжения: «Газопровод межпоселковый с.Долговское - д. Скоробогатово - д.Заозерная с отводом на с.Окуневское, с.Зауральское Каргапольского района Курганской области»

(наименование объекта, местоположение границ которого описано)

План границ объекта

Выносной лист №15

Масштаб 1:5000

Используемые условные знаки и обозначения приведены на отдельной странице в конце раздела.

Дата *23 сентября 2022 г.*

ОПИСАНИЕ МЕСТОПОЛОЖЕНИЯ ГРАНИЦ

Публичный сервитут в отношении земель и земельных участков в целях строительства и эксплуатации линейного объекта системы газоснабжения: «Газопровод межпоселковый с.Долговское - д. Скоробогатово - д.Заозерная с отводом на с.Окуневское, с.Зауральское Каргапольского района Курганской области»

(наименование объекта, местоположение границ которого описано)

План границ объекта

Выносной лист №16

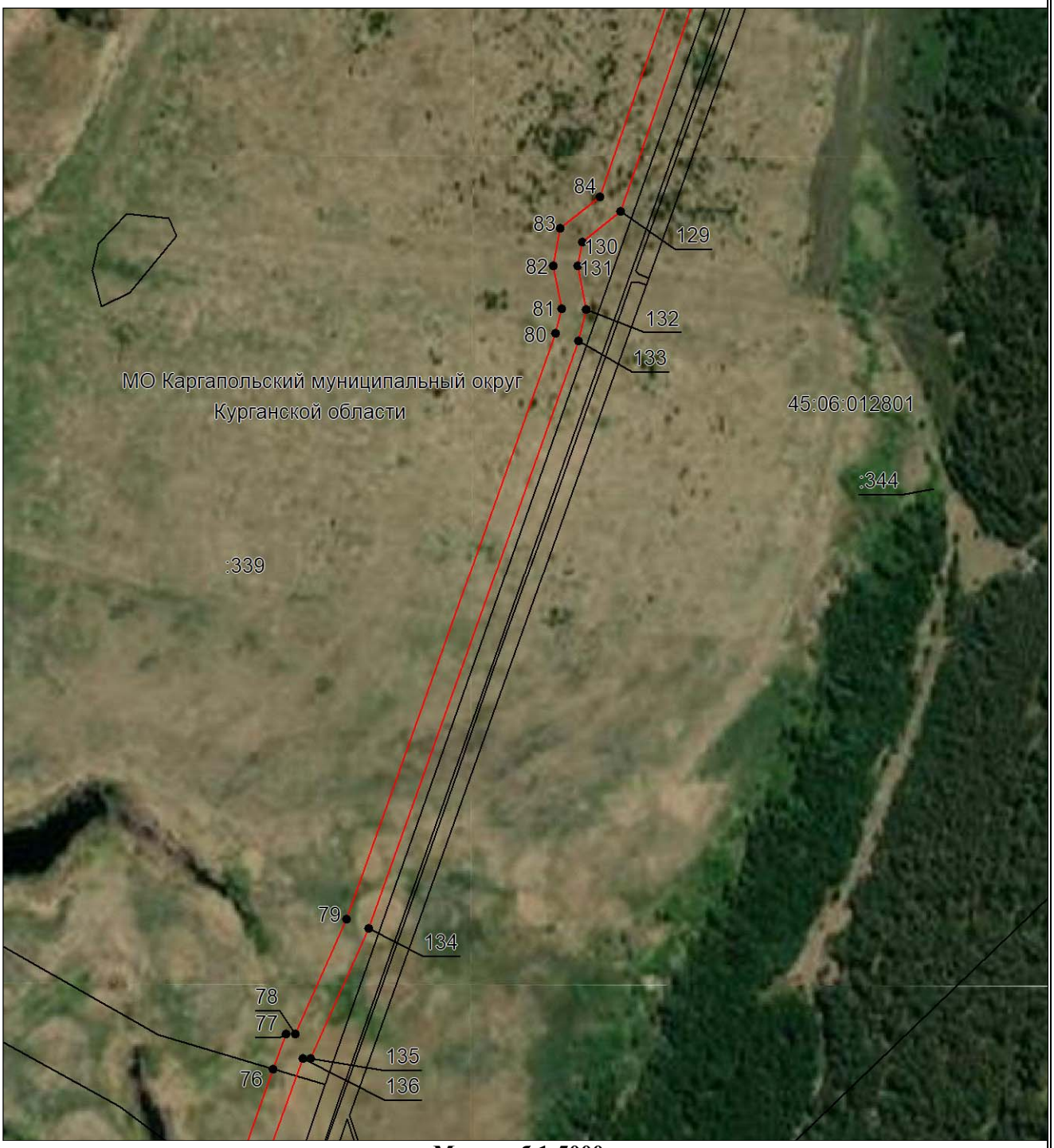

Масштаб 1:5000

Используемые условные знаки и обозначения приведены на отдельной странице в конце раздела.

Дата *23 сентября 2022 г.*

ОПИСАНИЕ МЕСТОПОЛОЖЕНИЯ ГРАНИЦ

Публичный сервитут в отношении земель и земельных участков в целях строительства и эксплуатации линейного объекта системы газоснабжения: «Газопровод межпоселковый с.Долговское - д. Скоробогатово - д.Заозерная с отводом на с.Окуневское, с.Зауральское Каргапольского района Курганской области»

(наименование объекта, местоположение границ которого описано)

План границ объекта

Выносной лист №17

Масштаб 1:5000

Используемые условные знаки и обозначения приведены на отдельной странице в конце раздела.

Дата *23 сентября 2022 г.*

ОПИСАНИЕ МЕСТОПОЛОЖЕНИЯ ГРАНИЦ

Публичный сервитут в отношении земель и земельных участков в целях строительства и эксплуатации линейного объекта системы газоснабжения: «Газопровод межпоселковый с.Долговское - д. Скоробогатово - д.Заозерная с отводом на с.Окуневское, с.Зауральское Каргапольского района Курганской области»

(наименование объекта, местоположение границ которого описано)

План границ объекта

Выносной лист №18

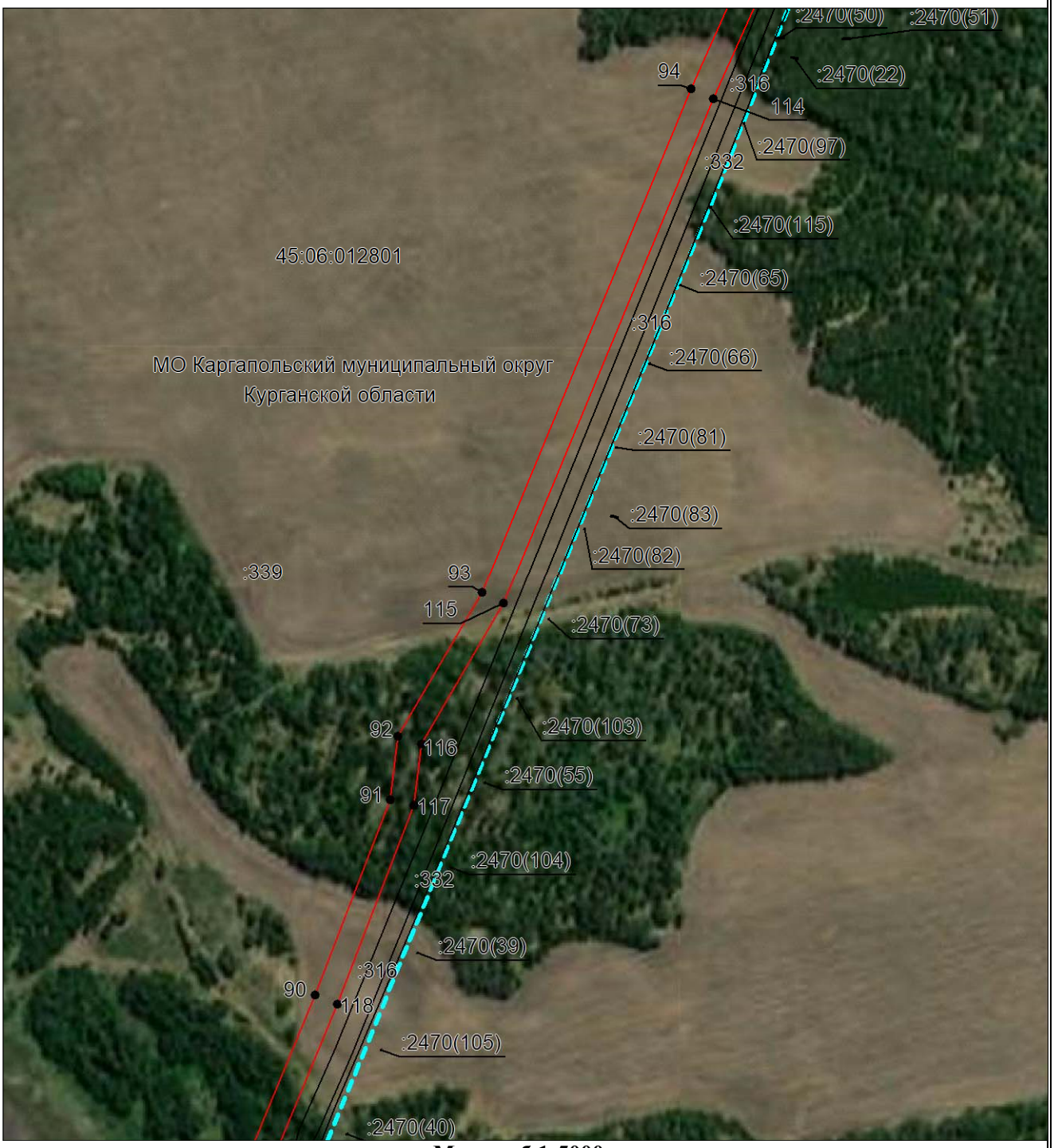

Масштаб 1:5000

Используемые условные знаки и обозначения приведены на отдельной странице в конце раздела.

Дата *23 сентября 2022 г.*

ОПИСАНИЕ МЕСТОПОЛОЖЕНИЯ ГРАНИЦ

Публичный сервитут в отношении земель и земельных участков в целях строительства и эксплуатации линейного объекта системы газоснабжения: «Газопровод межпоселковый с.Долговское - д. Скоробогатово - д.Заозерная с отводом на с.Окуневское, с.Зауральское Каргапольского района Курганской области»

(наименование объекта, местоположение границ которого описано)

План границ объекта

Выносной лист №19

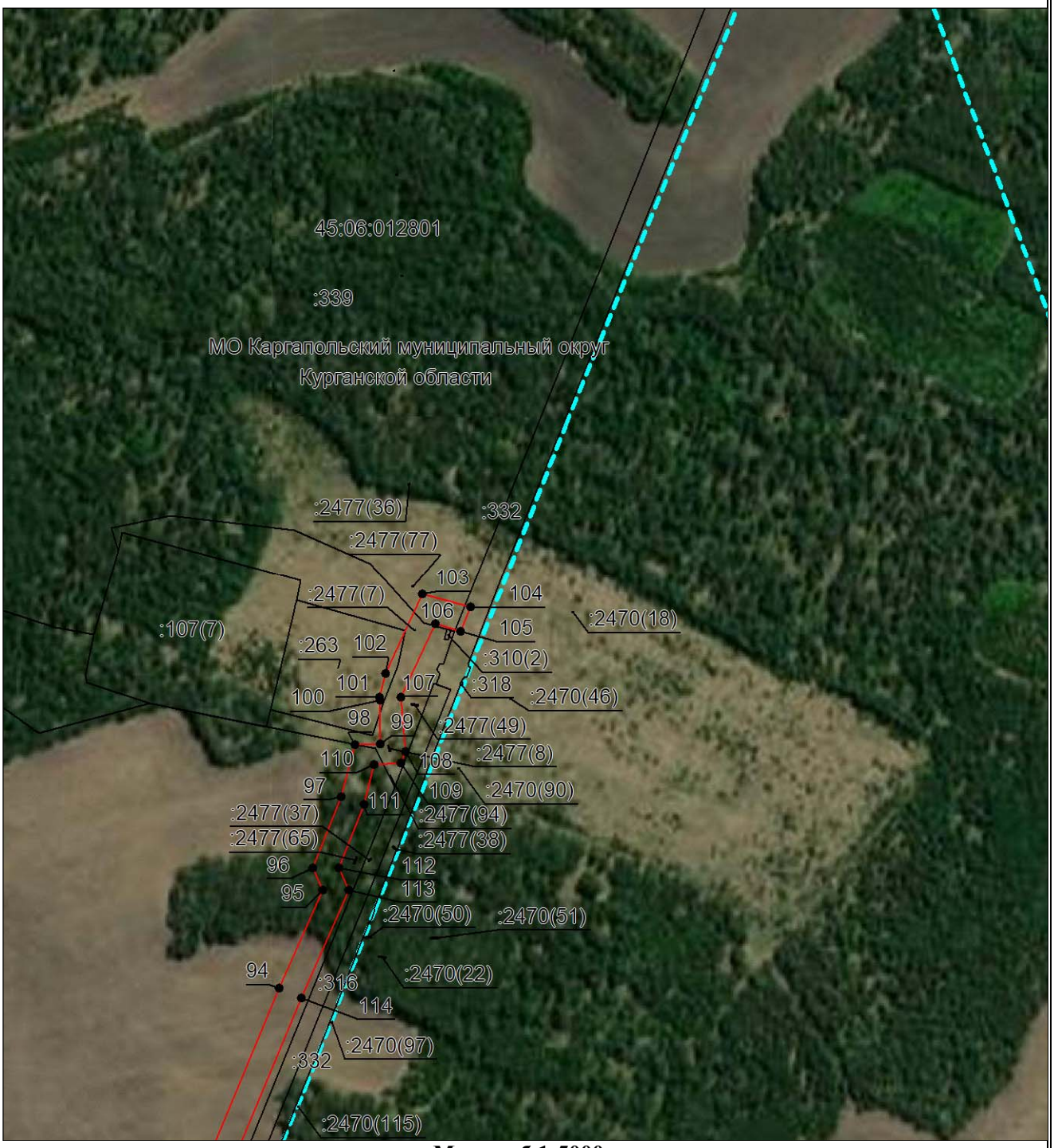

Масштаб 1:5000

Используемые условные знаки и обозначения приведены на отдельной странице в конце раздела.

Дата *23 сентября 2022 г.*

ОПИСАНИЕ МЕСТОПОЛОЖЕНИЯ ГРАНИЦ

Публичный сервитут в отношении земель и земельных участков в целях строительства и эксплуатации линейного объекта системы газоснабжения: «Газопровод межпоселковый с.Долговское - д. Скоробогатово - д.Заозерная с отводом на с.Окуневское, с.Зауральское Каргапольского района Курганской области»

(наименование объекта, местоположение границ которого описано)

План границ объекта

Выносной лист №20

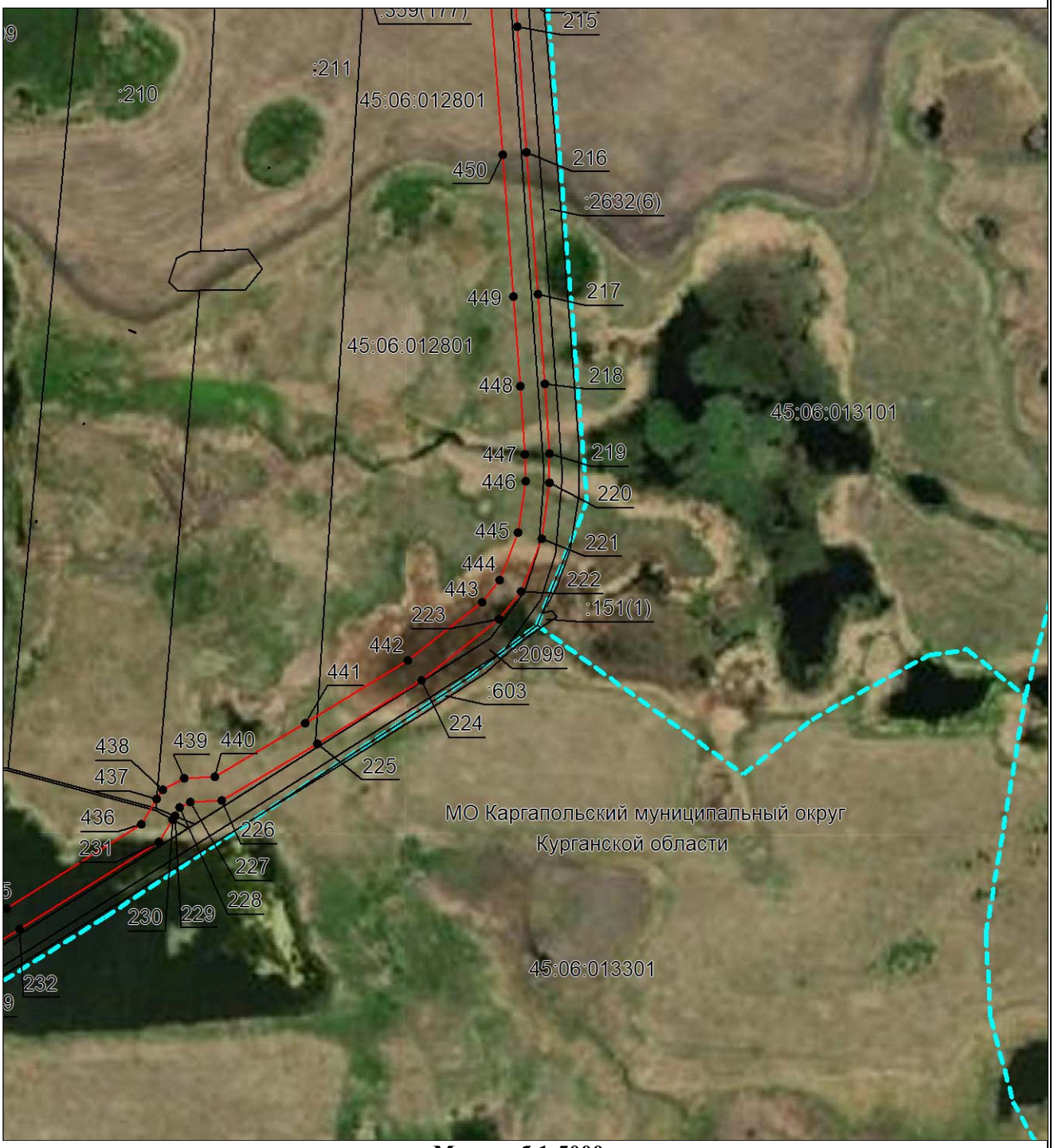

Масштаб 1:5000

Используемые условные знаки и обозначения приведены на отдельной странице в конце раздела.

Дата *23 сентября 2022 г.*

ОПИСАНИЕ МЕСТОПОЛОЖЕНИЯ ГРАНИЦ

Публичный сервитут в отношении земель и земельных участков в целях строительства и эксплуатации линейного объекта системы газоснабжения: «Газопровод межпоселковый с.Долговское - д. Скоробогатово - д.Заозерная с отводом на с.Окуневское, с.Зауральское Каргапольского района Курганской области»

(наименование объекта, местоположение границ которого описано)

План границ объекта

Выносной лист №21

Масштаб 1:5000

Используемые условные знаки и обозначения приведены на отдельной странице в конце раздела.

Дата *23 сентября 2022 г.*

ОПИСАНИЕ МЕСТОПОЛОЖЕНИЯ ГРАНИЦ

Публичный сервитут в отношении земель и земельных участков в целях строительства и эксплуатации линейного объекта системы газоснабжения: «Газопровод межпоселковый с.Долговское - д. Скоробогатово - д.Заозерная с отводом на с.Окуневское, с.Зауральское Каргапольского района Курганской области»

(наименование объекта, местоположение границ которого описано)

План границ объекта

Выносной лист №22

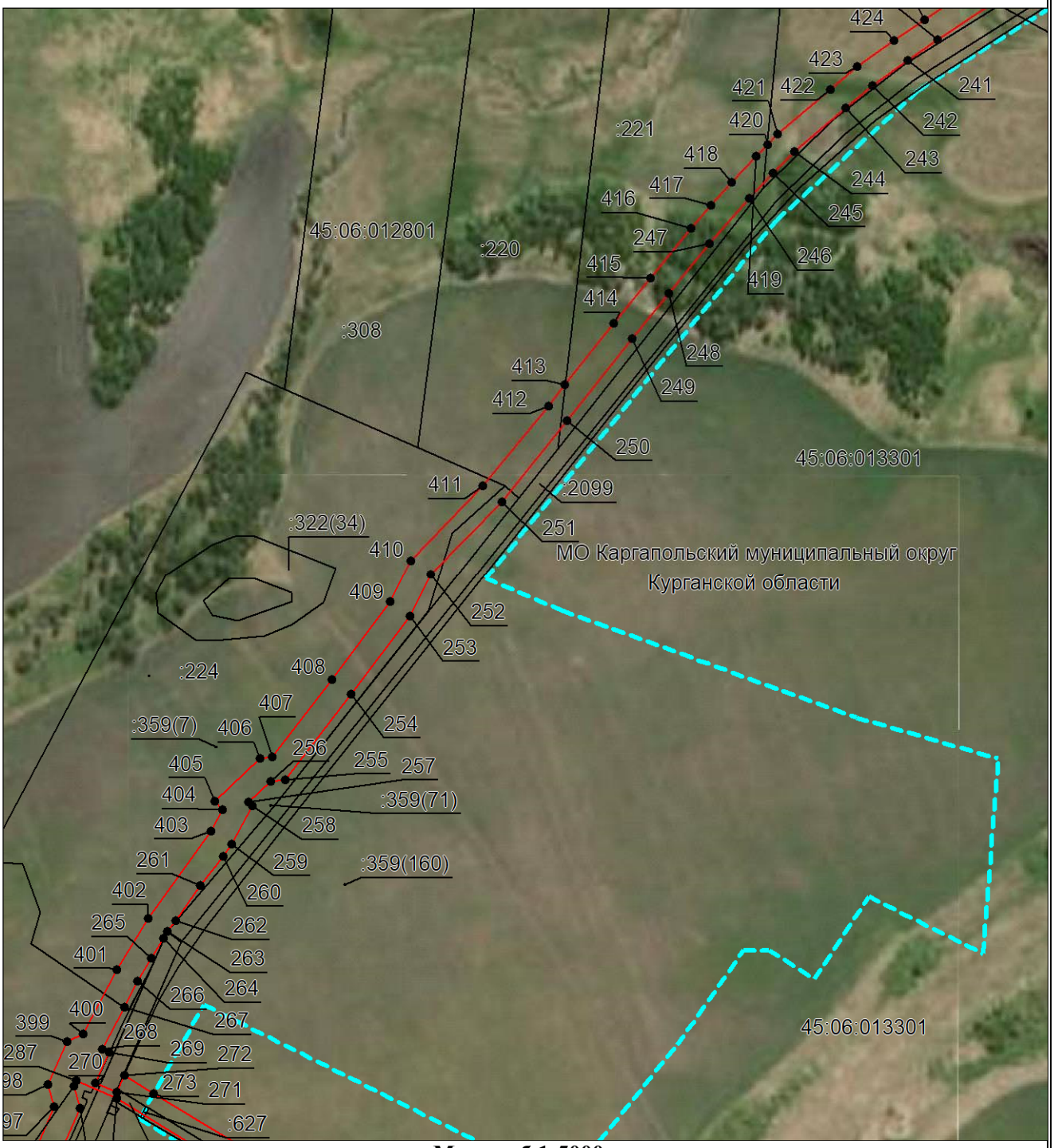

Масштаб 1:5000

Используемые условные знаки и обозначения приведены на отдельной странице в конце раздела.

Дата *23 сентября 2022 г.*

ОПИСАНИЕ МЕСТОПОЛОЖЕНИЯ ГРАНИЦ

Публичный сервитут в отношении земель и земельных участков в целях строительства и эксплуатации линейного объекта системы газоснабжения: «Газопровод межпоселковый с.Долговское - д. Скоробогатово - д.Заозерная с отводом на с.Окуневское, с.Зауральское Каргапольского района Курганской области»

(наименование объекта, местоположение границ которого описано)

План границ объекта

Выносной лист №23

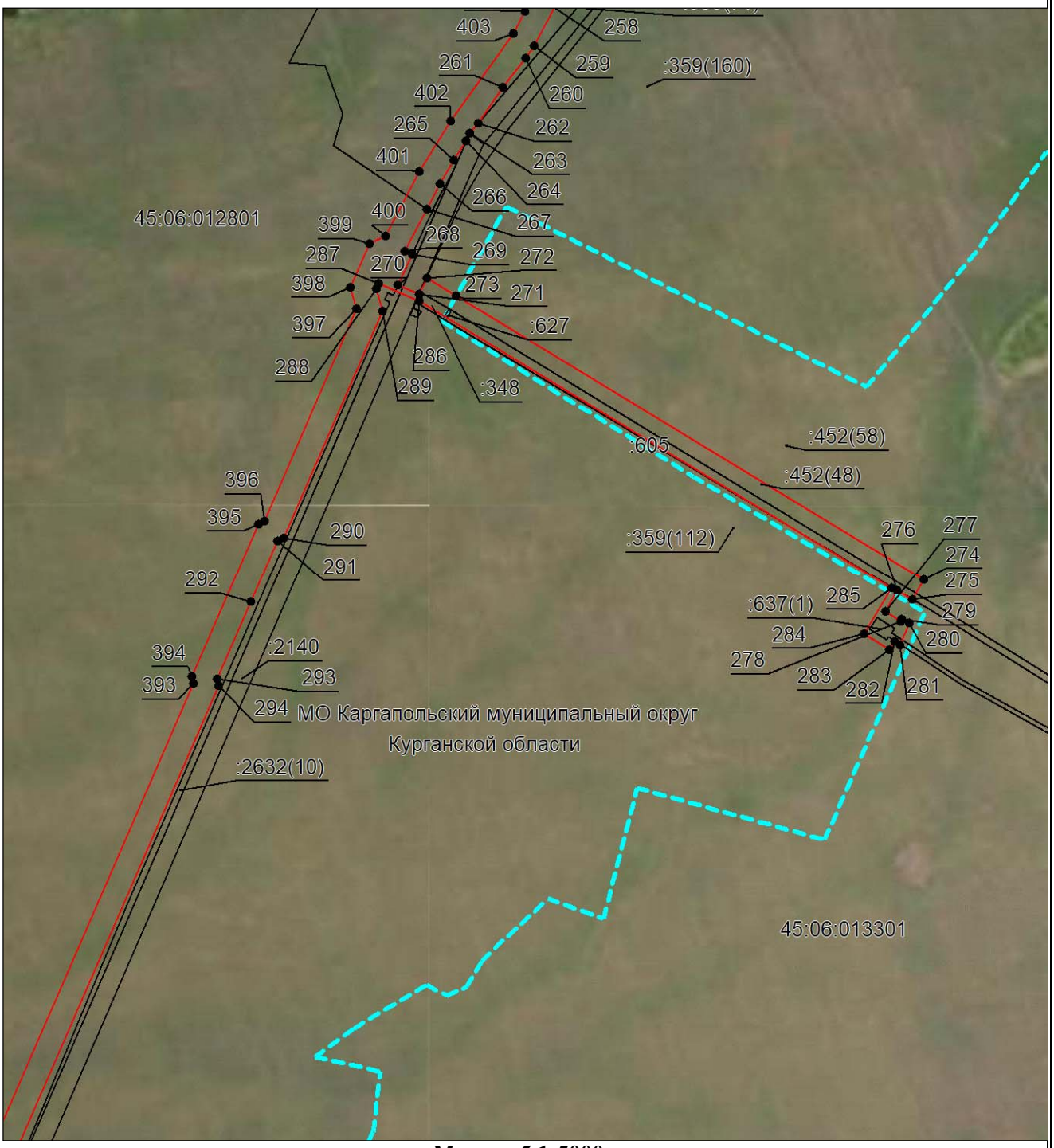

Масштаб 1:5000

Используемые условные знаки и обозначения приведены на отдельной странице в конце раздела.

Дата *23 сентября 2022 г.*

ОПИСАНИЕ МЕСТОПОЛОЖЕНИЯ ГРАНИЦ

Публичный сервитут в отношении земель и земельных участков в целях строительства и эксплуатации линейного объекта системы газоснабжения: «Газопровод межпоселковый с.Долговское - д. Скоробогатово - д.Заозерная с отводом на с.Окуневское, с.Зауральское Каргапольского района Курганской области»

(наименование объекта, местоположение границ которого описано)

План границ объекта

Выносной лист №24

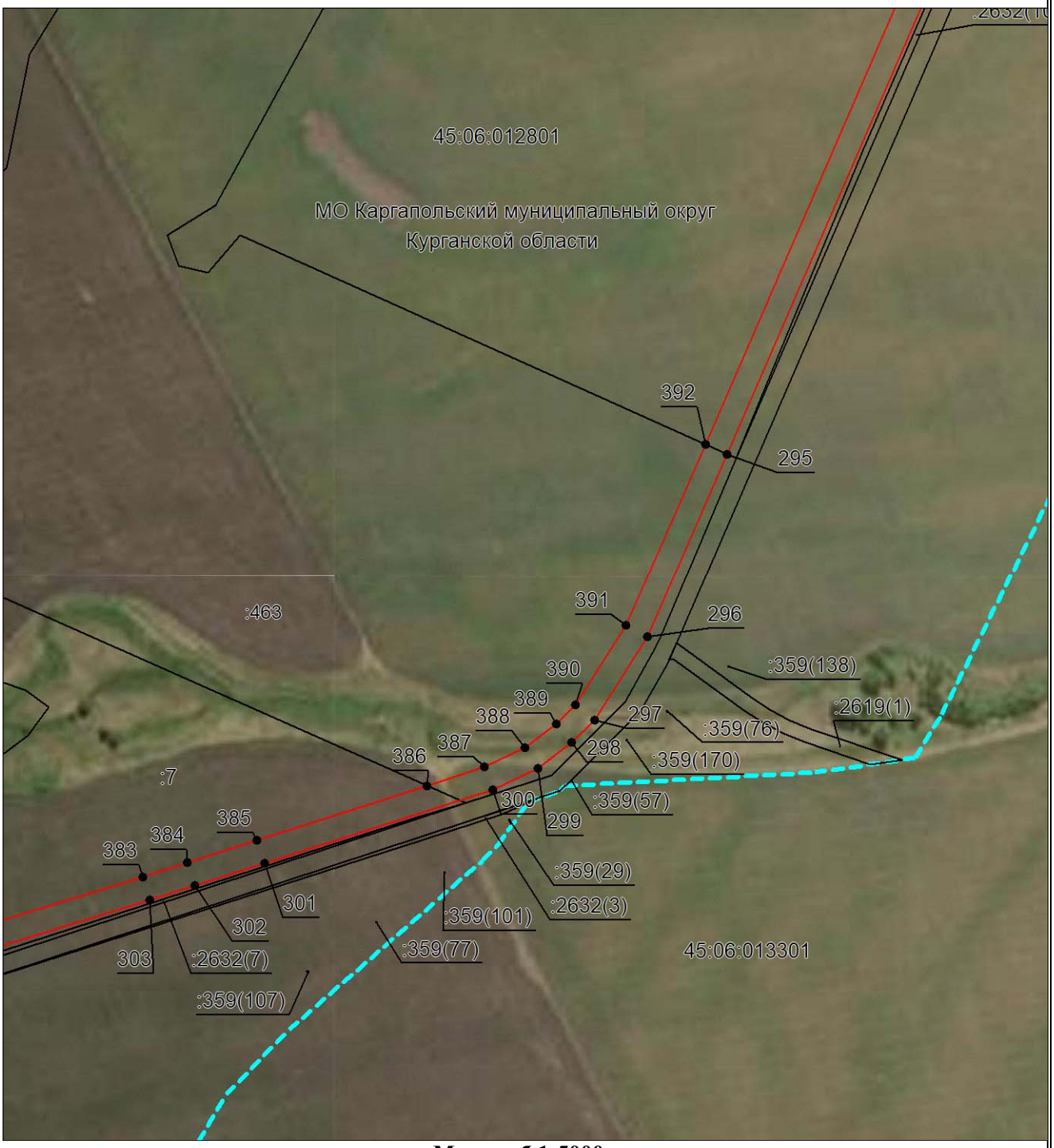

Масштаб 1:5000

Используемые условные знаки и обозначения приведены на отдельной странице в конце раздела.

Дата *23 сентября 2022 г.*

ОПИСАНИЕ МЕСТОПОЛОЖЕНИЯ ГРАНИЦ

Публичный сервитут в отношении земель и земельных участков в целях строительства и эксплуатации линейного объекта системы газоснабжения: «Газопровод межпоселковый с.Долговское - д. Скоробогатово - д.Заозерная с отводом на с.Окуневское, с.Зауральское Каргапольского района Курганской области»

(наименование объекта, местоположение границ которого описано)

План границ объекта

Выносной лист №25

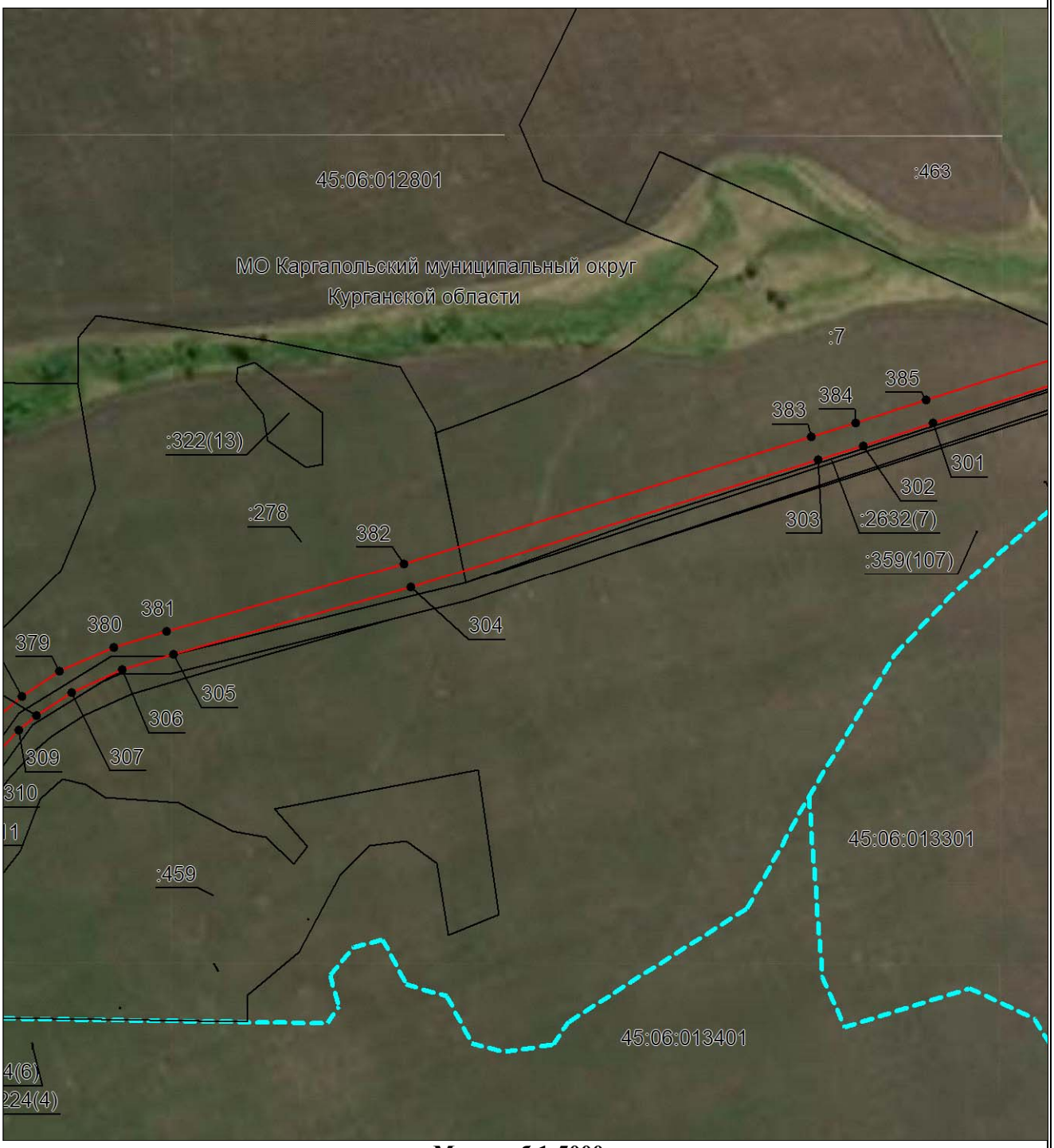

Масштаб 1:5000

Используемые условные знаки и обозначения приведены на отдельной странице в конце раздела.

Дата *23 сентября 2022 г.*

ОПИСАНИЕ МЕСТОПОЛОЖЕНИЯ ГРАНИЦ

Публичный сервитут в отношении земель и земельных участков в целях строительства и эксплуатации линейного объекта системы газоснабжения: «Газопровод межпоселковый с.Долговское - д. Скоробогатово - д.Заозерная с отводом на с.Окуневское, с.Зауральское Каргапольского района Курганской области»

(наименование объекта, местоположение границ которого описано)

План границ объекта

Выносной лист №26

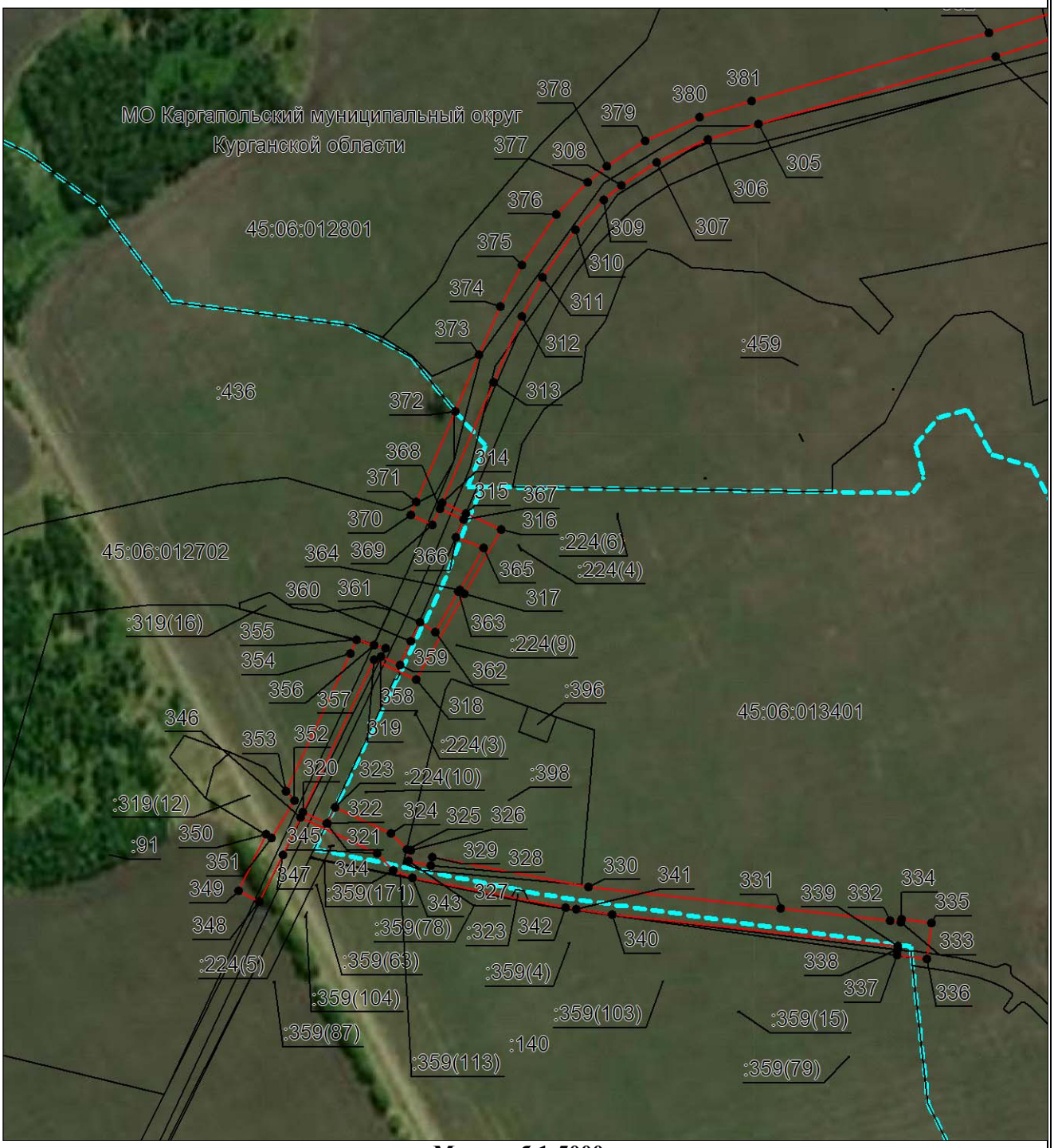

Масштаб 1:5000

Используемые условные знаки и обозначения приведены на отдельной странице в конце раздела.

Дата *23 сентября 2022 г.*

ОПИСАНИЕ МЕСТОПОЛОЖЕНИЯ ГРАНИЦ

Публичный сервитут в отношении земель и земельных участков в целях строительства и эксплуатации линейного объекта системы газоснабжения: «Газопровод межпоселковый с.Долговское - д. Скоробогатово - д.Заозерная с отводом на с.Окуневское, с.Зауральское Каргапольского района Курганской области»

(наименование объекта, местоположение границ которого описано)

План границ объекта

Используемые условные знаки и обозначения:

	– границы публичного сервитута в отношении земель и земельных участков в целях строительства и эксплуатации линейного объекта системы газоснабжения: «Газопровод межпоселковый с.Долговское - д. Скоробогатово - д.Заозерная с отводом на с.Окуневское, с.Зауральское Каргапольского района Курганской области»
:300	– границы и кадастровые номера земельных участков по сведениям ЕГРН
•1	– характерные точки границы публичного сервитута в отношении земель и земельных участков в целях строительства и эксплуатации линейного объекта системы газоснабжения: «Газопровод межпоселковый с.Долговское - д. Скоробогатово - д.Заозерная с отводом на с.Окуневское, с.Зауральское Каргапольского района Курганской области»
45:06:013401	– границы и номера кадастровых кварталов по сведениям ЕГРН.