

**ООО «СВЯЗЬГАЗПРОЕКТ»**

**ДОКУМЕНТАЦИЯ ПО ПЛАНИРОВКЕ ТЕРРИТОРИИ**

**Проект планировки территории и проект межевания территории, предусматривающий размещение линейного объекта «Оснащение ИТСО ГРС и объектов связи Шадринского ЛПУМГ»**

**Основная часть проекта планировки территории  
Раздел 1 «Проект планировки территории. Графическая часть»**

**00539.ППТ1**

**Том 1**

Взам. инв. №	
Подпись и дата	
Инв. № подл.	

**Заместитель директора по  
подготовке производства,  
инженерным изысканиям и  
специальным разделам**



**И. Е. Чернышов**

**Главный инженер проекта**



**С.Т. Бывальцев**

## Содержание тома 1




Обозначение	Наименование	Примечание
00539.ППТ1-С	Содержание тома 1	1
00539.ДПТ-СД	Состав документации по планировке территории	1
	Чертеж красных линий.	Не разрабатывается согласно Федеральному закону от 2 августа 2019 г. № 283-ФЗ «О внесении изменений в Градостроительный кодекс Российской Федерации и отдельные законодательные акты Российской Федерации» из определения красных линий, указанного в п. 11 ст. 1, исключены границы территорий, занятых линейными объектами и (или) предназначенных для размещения линейных объектов.
00539.ППТ1-Г.1	Чертеж границ зон планируемого размещения линейного объекта.	4
	Чертеж границ зон планируемого размещения линейных объектов, подлежащих реконструкции в связи с изменением их местоположения.	Не разрабатывается в связи с отсутствием данных объектов
	Всего листов:	6

Согласовано

В. инв. №

Подп. и дата

Инв. № подл.

Изм.	Кол.уч.	Лист	№ док	Подпись	Дата	00539.ППТ1-С			
Разраб.		Алесенко			06.24	Содержание тома 1	Стадия	Лист	Листов
Пров.		Сорокин			06.24				1
									

**Состав документации по планировке территории**

3


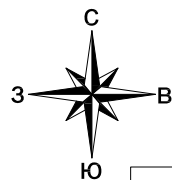
№ тома	Обозначение	Наименование	Примечание
1	00539.ППТ1	Раздел 1 «Проект планировки территории. Графическая часть»	
2	00539.ППТ2	Раздел 2 «Положение о размещении линейных объектов»	
3	00539.ППТ3	Раздел 3 «Материалы по обоснованию проекта планировки территории. Графическая часть»	
4	00539.ППТ4	Раздел 4 «Материалы по обоснованию проекта планировки территории. Пояснительная записка»	
5	00539..ПМТ1	Раздел 1 «Проект межевания территории. Графическая часть»	
6	00539.ПМТ2	Раздел 2 «Проект межевания территории. Текстовая часть»	
7	00539.ПМТ3	Раздел 3 «Материалы по обоснованию проекта межевания территории. Графическая часть»	
8	00539.ПМТ4	Раздел 4 «Материалы по обоснованию проекта межевания территории. Пояснительная записка»	

Согласовано	

Инв. №подл.	В. инв. №
Подп. и дата	

						00539.ДПТ-СД			
Изм.	Кол.уч.	Лист	№ док	Подпись	Дата	Состав документации по планировке территории	Стадия	Лист	Листов
Разраб.		Алесенко		<i>Алесенко</i>	06.24				1
Пров.		Сорокин		<i>Сорокин</i>	06.24				





Условные обозначения

- Граница территории, в отношении которой осуществляется подготовка проекта планировки
- Границы зон планируемого размещения линейного объекта
- Номера характерных точек границы зон планируемого размещения линейного объекта
- Ось проектируемого линейного объекта (сигнальный кабель)

Границы зон планируемого размещения объектов капитального строительства, входящих в состав линейного объекта

- Зона планируемого размещения линейного объекта (сигнальный кабель)

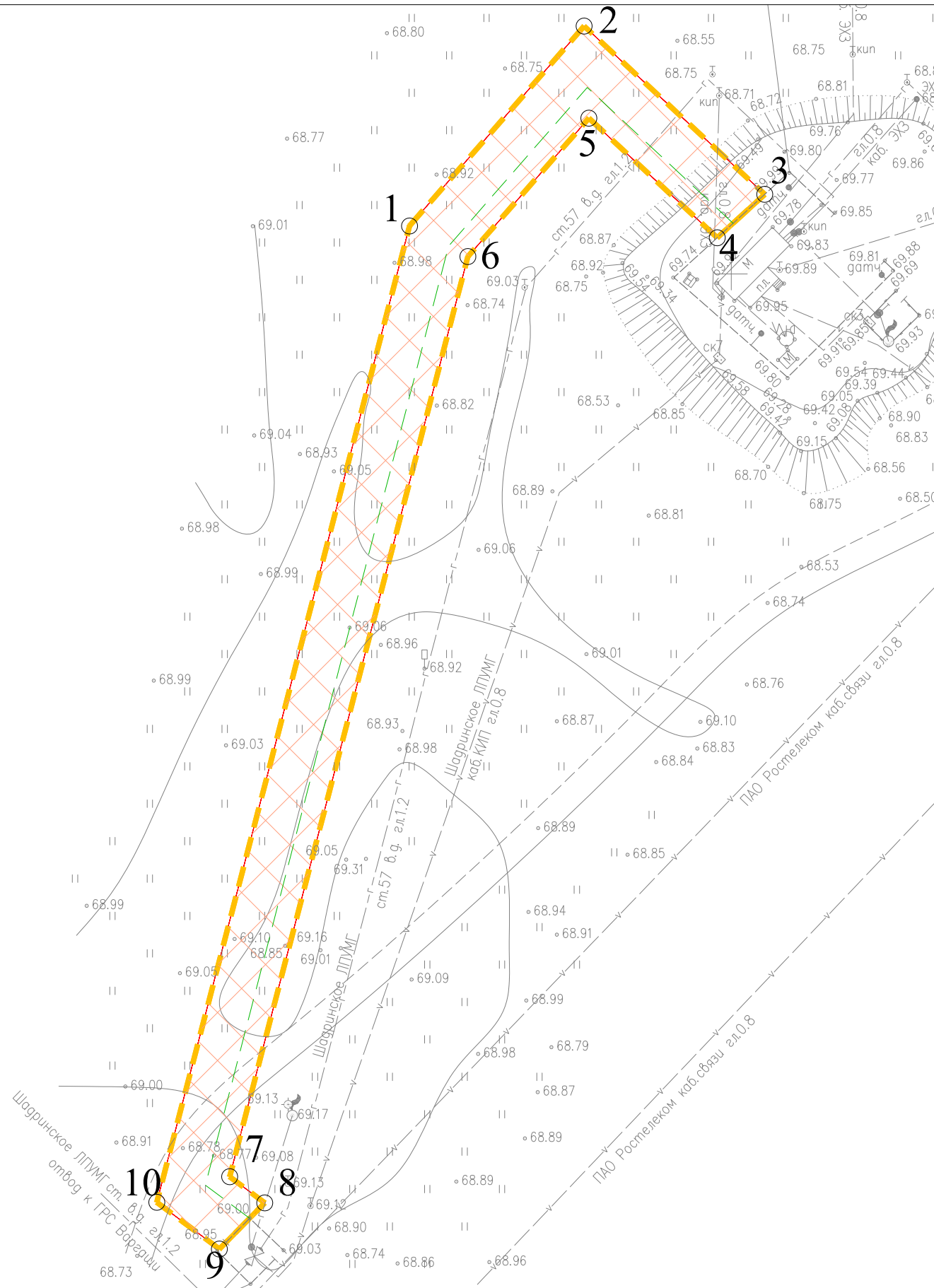
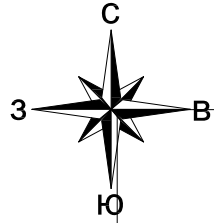
Примечание:

1. Чертеж красных линий не разрабатывается, согласно Федеральному закону от 2 августа 2019 г. №283–ФЗ "О внесении изменений в Градостроительный кодекс Российской Федерации и отдельные законодательные акты Российской Федерации" из определения красных линий, указанного в п. 11 ст. 1, исключены границы территорий, занятых линейными объектами и (или) предназначенных для размещения линейных объектов;
2. Чертеж границ зон планируемого размещения линейных объектов, подлежащих реконструкции в связи с изменением их местоположения не разрабатывается, в связи с отсутствием данных объектов;

Согласовано:		
Взам. инб. N		
Подп. и дата		
Инб. N подл.		

						00539. ППТ1 – Г.1			
						Оснащение ИТСО ГРС и объектов связи Шадринского ЛПУМГ			
Изм.	Кол.уч.	Лист	N док.	Подпись	Дата	Проект планировки территории. Графическая часть	Стадия	Лист	Листов
Разраб.		Алесенко			06.24				1
Пров.		Сорокин			06.24				
						Чертеж границ зон планируемого размещения линейного объекта М 1:2 000			
						Формат А3			

Курганская область, Кетовский муниципальный округ



Условные обозначения

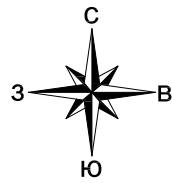
- Граница территории, в отношении которой осуществляется подготовка проекта планировки
  - Границы зон планируемого размещения линейного объекта
  - Номера характерных точек границы зон планируемого размещения линейного объекта
  - Ось проектируемого линейного объекта (сигнальный кабель)
  - Зона планируемого размещения линейного объекта (сигнальный кабель)
- Границы зон планируемого размещения объектов капитального строительства, входящих в состав линейного объекта

Примечание:


1. Чертеж красных линий не разрабатывается, согласно Федеральному закону от 2 августа 2019 г. №283-ФЗ "О внесении изменений в Градостроительный кодекс Российской Федерации и отдельные законодательные акты Российской Федерации" из определения красных линий, указанного в п. 11 ст. 1, исключены границы территорий, занятых линейными объектами и (или) предназначенных для размещения линейных объектов;
2. Чертеж границ зон планируемого размещения линейных объектов, подлежащих реконструкции в связи с изменением их местоположения не разрабатывается, в связи с отсутствием данных объектов;

Согласовано:		
Инв. N подл.	Взам. инв. N	Погр. и дата

					00539. ППТ1 – Г.1					
					Оснащение ИТСО ГРС и объектов связи Шадринского ЛПУМГ					
Изм.	Колуч.	Лист	N док.	Подпись	Дата	Проект планировки территории. Графическая часть	Стадия	Лист	Листов	
Разраб.	Алесенко				06.24					
Пров.	Сорокин				06.24				1	
					Чертеж границ зон планируемого размещения линейного объекта М 1:500					
					Формат А3					



Курганская область, Кетовский муниципальный округ



Условные обозначения

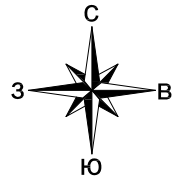
- Граница территории, в отношении которой осуществляется подготовка проекта планировки
  - Границы зон планируемого размещения линейного объекта
  - Номера характерных точек границы зон планируемого размещения линейного объекта
  - Ось проектируемого линейного объекта (сигнальный кабель)
  - Зона планируемого размещения линейного объекта (сигнальный кабель)
- Границы зон планируемого размещения объектов капитального строительства, входящих в состав линейного объекта

Примечание:

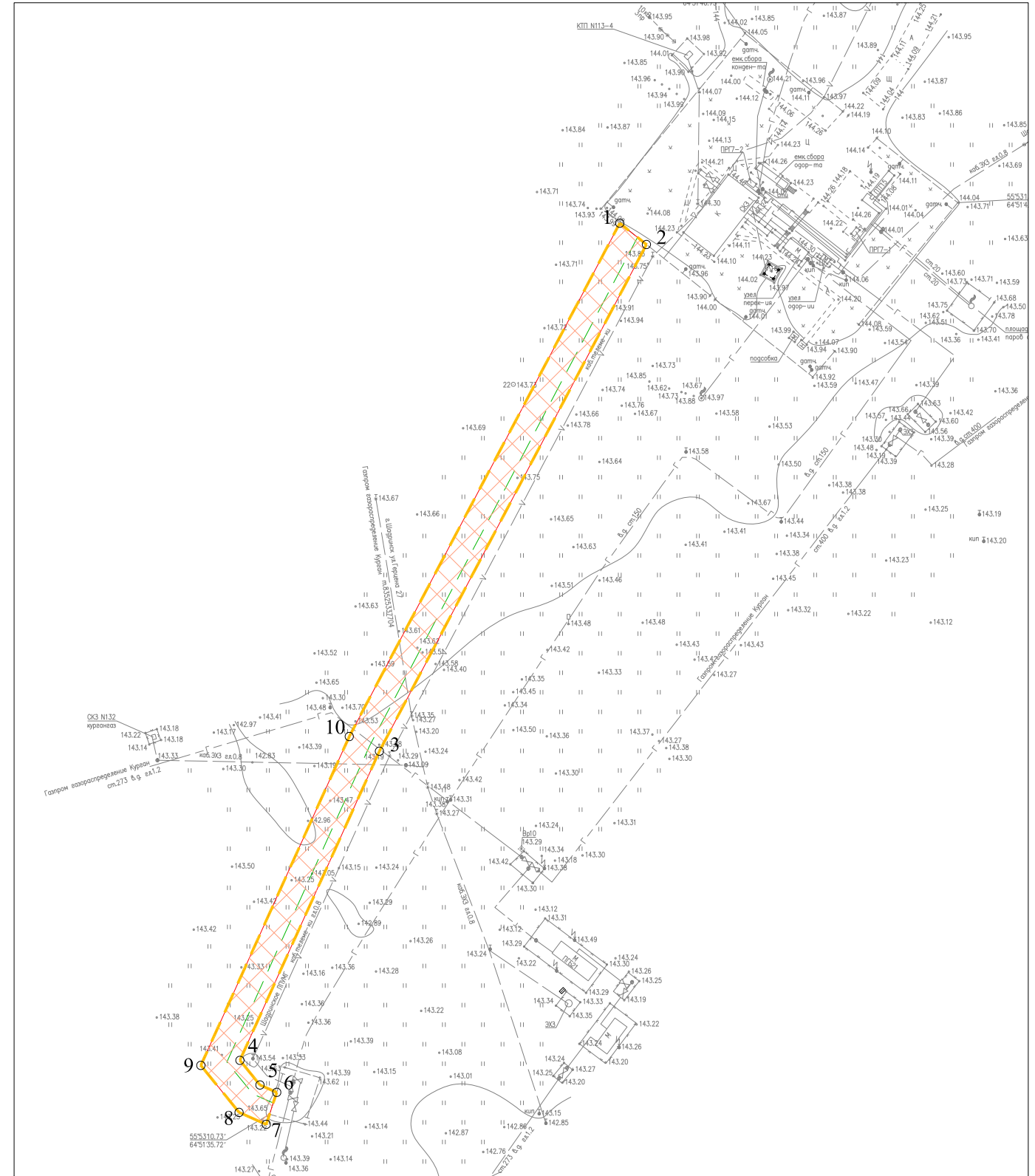
1. Чертеж красных линий не разрабатывается, согласно Федеральному закону от 2 августа 2019 г. №283–ФЗ "О внесении изменений в Градостроительный кодекс Российской Федерации и отдельные законодательные акты Российской Федерации" из определения красных линий, указанного в п. 11 ст. 1, исключены границы территорий, занятых линейными объектами и (или) предназначенных для размещения линейных объектов;
2. Чертеж границ зон планируемого размещения линейных объектов, подлежащих реконструкции в связи с изменением их местоположения не разрабатывается, в связи с отсутствием данных объектов;

Согласовано:		
Взам. инв. N		
Погр. и дата		
Инв. N подл.		

					00539. ППТ1 – Г.1					
					Оснащение ИТСО ГРС и объектов связи Шагринского ЛПУМГ					
Изм.	Колуч.	Лист	№ док.	Подпись	Дата	Проект планировки территории. Графическая часть	Стадия	Лист	Листов	
Разраб.	Алесенко				06.24					
Пров.	Сорокин				06.24					
					Чертеж границ зон планируемого размещения линейного объекта М 1:2 000					
					Формат А3					



Курганская область,  
Каргапольский муниципальный округ




Согласовано:			
Взам. инб. N			
Погр. и дата			
Инб. N подл.			

Условные обозначения

- - - — Граница территории, в отношении которой осуществляется подготовка проекта планировки
- — Границы зон планируемого размещения линейного объекта
- 1 — Номера характерных точек границы зон планируемого размещения линейного объекта
- - - — Ось проектируемого линейного объекта (сигнальный кабель)
- Границы зон планируемого размещения объектов капитального строительства, входящих в состав линейного объекта
- XXXX — Зона планируемого размещения линейного объекта (сигнальный кабель)

Примечание:

1. Чертеж красных линий не разрабатывается, согласно Федеральному закону от 2 августа 2019 г. №283-ФЗ "О внесении изменений в Градостроительный кодекс Российской Федерации и отдельные законодательные акты Российской Федерации" из определения красных линий, указанного в п. 11 ст. 1, исключены границы территорий, занятых линейными объектами и (или) предназначенных для размещения линейных объектов;
2. Чертеж границ зон планируемого размещения линейных объектов, подлежащих реконструкции в связи с изменением их местоположения не разрабатывается, в связи с отсутствием данных объектов;

					00539. ППТ1 – Г.1					
					Оснащение ИТСО ГРС и объектов связи Шадринского ЛПУМГ					
Изм.	Колуч.	Лист	№ док.	Погнпись	Дата	Проект планировки территории. Графическая часть	Стадия	Лист	Листов	
Разраб.	Алесенко			<i>Алесенко</i>	06.24					
Пров.	Сорокин			<i>Сорокин</i>	06.24				1	
					Чертеж границ зон планируемого размещения линейного объекта М 1:1000			 <p>Формат А3</p>		