

ООО «СВЯЗЬГАЗПРОЕКТ»

ДОКУМЕНТАЦИЯ ПО ПЛАНИРОВКЕ ТЕРРИТОРИИ

**Проект планировки территории и проект межевания территории,
предусматривающий размещение линейного объекта
«Оснащение ИТСО ГРС и объектов связи Шадринского ЛПУМГ»**

**Материалы по обоснованию проекта планировки территории
Раздел 3 «Материалы по обоснованию проекта планировки
территории. Графическая часть»**

00539.ППТЗ

Том 3

**Заместитель директора по
подготовке производства,
инженерным изысканиям и
специальным разделам**



И. Е. Чернышов

Главный инженер проекта



С.Т. Бывальцев

Взам. инв. №	
Подпись и дата	
Инв. № подл.	

Содержание тома 3

Обозначение	Наименование	Примечание
00539.ППТЗ-С	Содержание тома 3	2
00539.ДПТ-СД	Состав документации по планировке территории	1
00539.ППТЗ – Г.1	Схема расположения элементов планировочной структуры	4
00539.ППТЗ – Г.2	Схема использования территории в период подготовки проекта планировки территории.	4
00539.ППТЗ – Г.3	Схема границ зон с особыми условиями использования территорий, особо охраняемых природных территорий, лесничеств	4
00539.ППТЗ – Г.4	Схема границ территорий, подверженных риску возникновения чрезвычайных ситуаций природного и техногенного характера	4
00539.ППТЗ – Г.5	Схема конструктивных и планировочных решений	4
	Схема организации улично-дорожной сети и движения транспорта	Не разрабатывается согласно п.21 Постановления Правительства РФ от 12.05.2017 № 564 «Об утверждении Положения о составе и содержании проектов планировки территории, предусматривающих размещение одного или нескольких линейных объектов»
	Схема вертикальной планировки территории, инженерной подготовки и инженерной защиты территории	Не разрабатывается согласно приказу Минстроя России от 25.04.2017 № 740/пр «Об установлении случаев подготовки и требований к подготовке входящей в состав материалов по обоснованию проекта планировки




Согласовано

В. инв.№

Подп. и дата

Инв. № подл.

00539.ППТЗ-С

Изм.	Кол.уч.	Лист	№ док	Подпись	Дата	Стадия	Лист	Листов
Разраб.		Алесенко			06.24	Содержание тома 3	1	2
Пров.		Сорокин			06.24			
								

территории схемы
вертикальной планировки,
инженерной подготовки и
инженерной защиты
территории»

Схема границ территорий
объектов культурного наследия

Не разрабатывается в связи
с отсутствием на территории
проведения работ объектов
культурного наследия,
выявленных объектов
культурного наследия, их
территорий, объектов
обладающих признаками
объекта культурного
наследия, зон охраны
объектов культурного
наследия и защитных зон
объектов культурного
наследия, согласно письму
Управления охраны объектов
культурного наследия
Правительства Курганской
области 02.04.2024 №
01.19-00262/24

Всего листов:

23

Инв. № подл.	Подп. и дата	В. инв. №

Изм.	Кол.уч.	Лист	№ док	Подпись	Дата

00539.ППТЗ-С

Лист

2

Состав документации по планировке территории

3




№ тома	Обозначение	Наименование	Примечание
1	00539.ППТ1	Раздел 1 «Проект планировки территории. Графическая часть»	
2	00539.ППТ2	Раздел 2 «Положение о размещении линейных объектов»	
3	00539.ППТ3	Раздел 3 «Материалы по обоснованию проекта планировки территории. Графическая часть»	
4	00539.ППТ4	Раздел 4 «Материалы по обоснованию проекта планировки территории. Пояснительная записка»	
5	00539.ПМТ1	Раздел 1 «Проект межевания территории. Графическая часть»	
6	00539.ПМТ2	Раздел 2 «Проект межевания территории. Текстовая часть»	
7	00539.ПМТ3	Раздел 3 «Материалы по обоснованию проекта межевания территории. Графическая часть»	
8	00539.ПМТ4	Раздел 4 «Материалы по обоснованию проекта межевания территории. Пояснительная записка»	

Согласовано

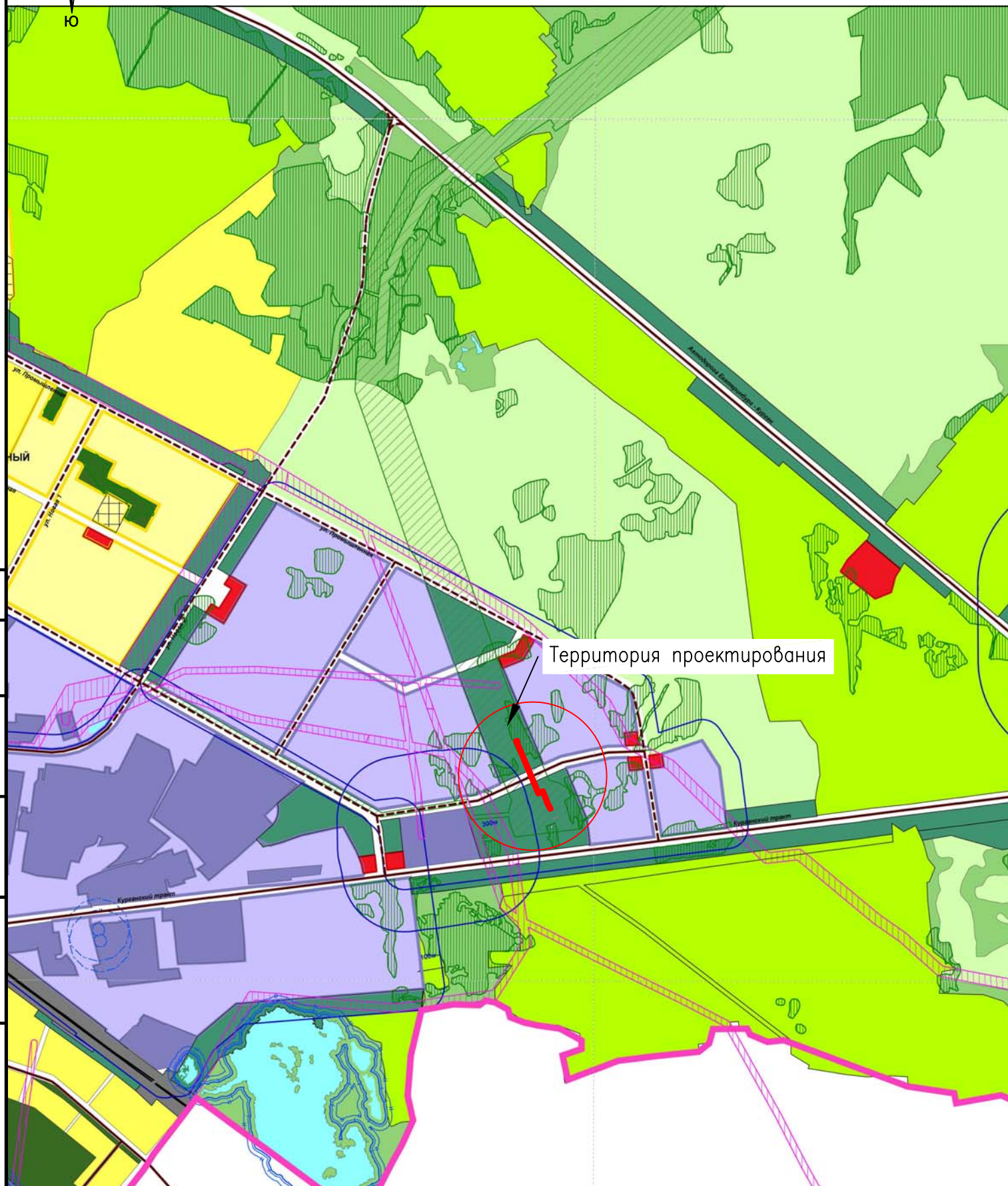
В. инв. №

Подп. и дата

Инв. № подл.

						00539.ДПТ-СД			
Изм.	Кол.уч.	Лист	№ док	Подпись	Дата				
Разраб.		Алесенко			06.24	Состав документации по планировке территории	Стадия	Лист	Листов
Пров.		Сорокин			06.24				1
									

Курганская область,
муниципальное образование город Шадринск



Условные обозначения	Экспликация
Граница МО - город Шадринск	1. Детские дошкольные учреждения
ЖИЛАЯ ЗОНА	2. Средние общеобразовательные школы и начальная школа
Территория усадебной застройки	3. Администрация МО г. Шадринск, городская Дума
Территория усадебной застройки на реконструкции коллективных садов	4. Администрация Шадринского района
Территория 2-3-этажной застройки	5. Торговые центры
Территория застройки от 4-этажей и выше	6. Объекты высшего и среднего специального образования
ОБЩЕСТВЕННО-ДЕЛОВАЯ ЗОНА	7. Медицинский центр
Территория общественной застройки	8. Объекты зимнего отдыха
Территория высокой градостроительной ценности	9. Объекты летнего отдыха
Территория школ и детских дошкольных учреждений	10. Объекты придорожного обслуживания
Территория для размещения учебных комплексов	11. Логистический центр
Часовня	12. Кладбище
Храм	13. Полигон ТБО
ПРОИЗВОДСТВЕННАЯ И КОММУНАЛЬНО-СКЛАДСКАЯ ЗОНА	14. Культурно-образовательный центр
Производственные территории	15. Универсальный учебно-спортивный комплекс с ледовой ареной
ЗОНА ИНЖЕНЕРНОЙ И ТРАНСПОРТНОЙ ИНФРАСТРУКТУРЫ	
Мосты и путепроводы	
Железная дорога	
Полоса отвода ЖЭ	
Проектируемые части магистральных улиц и дорог	
Пешеходные улицы	
ЗОНА СЕЛЬСКОХОЗЯЙСТВЕННОГО ИСПОЛЬЗОВАНИЯ	
Территория сельскохозяйственного использования	
Коллективные сады	
РЕКРЕАЦИОННАЯ ЗОНА	
Водные объекты	
Леса, парк	
Озеленение общего пользования	
Лесопарки	
Территория городских лесов	
ЗОНА СПЕЦИАЛЬНОГО НАЗНАЧЕНИЯ	
Санитарно-защитное озеленение	
Территория специального назначения	
Территория специального назначения подлежащая регулированию	
Резервные объекты	
Территория земель милиохраны	
ПЛАНИРОВОЧНЫЕ ОГРАНИЧЕНИЯ	
Территория подлежащая в санитарно-защитные зоны проектируемый	
Охранная зона газопровода и ГРС	
Зона электромагнитных излучений	
Зона санитарной охраны 1-го класса подземного источника	
Зона санитарной охраны 2-го класса подземного источника	
Водозащитная зона	
Прибрежно-защитная полоса	
Береговая полоса	
Территория историко-культурного наследия	

Согласовано:
 Взам. инб. N
 Подп. и дата
 Инб. N подл.

— граница территорий, в отношении которой осуществляется подготовка схемы расположения элементов планировочной структуры

— граница зоны планируемого размещения линейного объекта

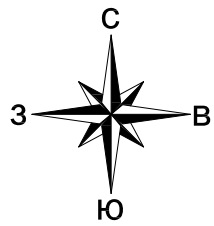
Примечание:

1. Границы зон планируемого размещения линейных объектов, подлежащих реконструкции в связи с изменением их местоположения, отсутствуют;
2. Схема подготовлена на основании Генерального плана Муниципального образования – города Шадринск Курганской области

00539. ППТЗ – Г.1					
Оснащение ИТСО ГРС и объектов связи Шадринского ЛПУМГ					
Изм.	Колуч.	Лист	N док.	Подпись	Дата
Разраб.	Алесенко				06.24
Пров.	Сорокин				06.24
Материалы по обоснованию проекта планировки территории. Графическая часть				Стадия	Лист
Схема расположения элементов планировочной структуры					1
М 1:25000					
Формат А3					

ГРС-Белый Яр Шадринского ЛПУМГ

Курганская область, Кетовский муниципальный округ



УСЛОВНЫЕ ОБОЗНАЧЕНИЯ

	ГРАНИЦЫ
	Граница проектирования
	ВОДНЫЕ ОБЪЕКТЫ
	Озера
	ФУНКЦИОНАЛЬНОЕ ЗОНИРОВАНИЕ
	ЗОНА ЖИЛОЙ ЗАСТРОЙКИ
	Территории кварталов индивидуальной жилой застройки
	Территории комплексной застройки
	Территории дошкольных и образовательных учреждений
	ОБЩЕСТВЕННО-ДЕЛОВАЯ ЗОНА
	Общественные территории
	Территории спортивных объектов
	РЕКРЕАЦИОННАЯ ЗОНА
	Парки, скверы, бульвары
	ПРОМЫШЛЕННО-И КОММУНАЛЬНО-СКЛАДСКИЕ ТЕРРИТОРИИ
	Промышленные зоны
	ОБЪЕКТЫ СЕЛЬСКОХОЗЯЙСТВЕННОГО ИСПОЛЬЗОВАНИЯ
	Объекты сельскохозяйственного использования
	Луга
	Леса
	ОБЪЕКТЫ ТРАНСПОРТНОЙ И ИНЖЕНЕРНОЙ ИНФРАСТРУКТУРЫ
	Улицы и дороги с твердым покрытием
	Пешеходные улицы и площади
	ЗОНА СПЕЦИАЛЬНОГО НАЗНАЧЕНИЯ
	Санитарно-защитное озеленение
	ОБЪЕКТЫ ИНЖЕНЕРНОЙ ИНФРАСТРУКТУРЫ
	Воздушные линии электропередачи 10 кВ
	Линии электропередачи воздушные 10 кВ газодлядеревьями
	Линии электропередачи 10 кВ перекладываемые в кабельные
	Трансформаторный пункт
	Магистральный газопровод
	Местный газопровод 0,6 МПа
	Газораспределительная станция
	Котельная газовая
	Кабель связи подземный
	Автоматическая телефонная станция
	Сважина хозяйственно-питьевая
	Водопровод хозяйственно-питьевой
	Локальная станция водоподготовки
	Резервуары с непрямонапорным запасом
	Коллектор хозяйственно-бытовой наружный
	Насосная станция канализационная
	Камера гашения напора
	ПЛАНИРОВОЧНЫЕ ОГРАНИЧЕНИЯ
	Береговая полоса
	Водоохранная зона (совпадает с прибрежно-защитной полосой)
	Зона санитарной охраны 1 пояса источника питьевого водоснабжения
	Санитарно-защитная зона от промышленных и коммунально-складских объектов
	Зона влияния скотомогильников
	Санитарно-защитная зона газопровода
	Охранная зона линий электропередачи

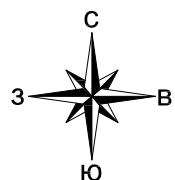
- граница территории, в отношении которой осуществляется подготовка схемы расположения элементов планировочной структуры
- граница зоны планируемого размещения линейного объекта

Примечание:
 1. Границы зон планируемого размещения линейных объектов, подлежащих реконструкции в связи с изменением их местоположения, отсутствуют;
 2. Схема подготовлена на основании Генерального плана территории г. Белый Яр

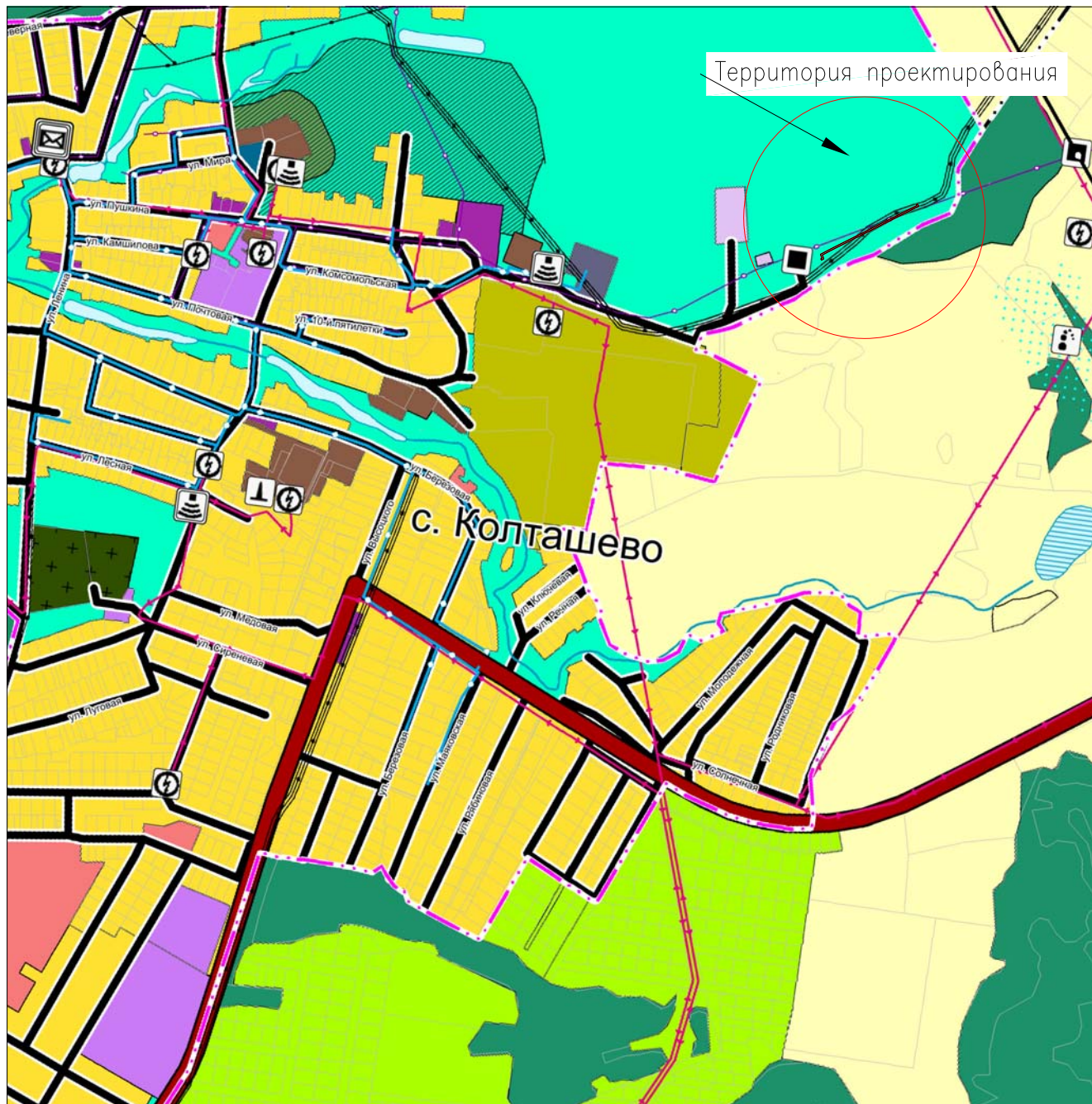
Согласовано:	
Взам. инб. N	
Попн. и дата	
Инб. N подл.	

					00539. ППТЗ- Г.1				
					Оснащение ИТСО ГРС и объектов связи Шадринского ЛПУМГ				
Изм.	Кол.уч.	Лист	N док.	Погнпись	Дата	Материалы по обоснованию проекта планировки территории. Графическая часть	Стация	Лист	Листов
Разраб.	Алесенко				06.24				1
Пров.	Сорокин				06.24	Схема расположения элементов планировочной структуры М 1:10000	 Формат А3		

ГРС Колташево Шагринского ЛПУМГ



Курганская область, Кетовский муниципальный округ




Границы		
сущ.	проект.	
		Граница муниципального района
		Граница городского округа
		Граница сельского поселения
		Граница населенного пункта
		Границы земельных участков согласно сведениям ЕГРН
Улично-дорожная сеть сельского населенного пункта		
		Улицы в жилой застройке
		Хозяйственный проезд, скотопрогон
Автомобильные дороги		
		Автомобильные дороги федерального значения
		Автомобильные дороги регионального или межмуниципального значения
		Автомобильные дороги местного значения
Функциональные зоны		
		Зона застройки индивидуальными жилыми домами
		Многофункциональная общественно-деловая зона
		Зона специализированной общественной застройки
		Производственная зона
		Коммунально-складская зона
		Зона инженерной инфраструктуры
		Зона транспортной инфраструктуры
		Зона сельскохозяйственного использования
		Зона сельскохозяйственных угодий
		Зона садоводческих, огороднических или дачных некоммерческих объединений граждан
		Зона отдыха
		Зона озелененных территорий общего пользования (лесопарки, парки, сады, скверы, бульвары, городские леса)
		Зона лесов
		Зона кладбищ
		Зона складирования и захоронения отходов
		Производственная зона сельскохозяйственных предприятий
		Зона режимных территорий
		Зона озелененных территорий специального назначения
Поверхностные водные объекты		
		Водоем (озеро, пруд, обводненный карьер, водохранилище)
		Болото
		Водоток (река, ручей, канал)

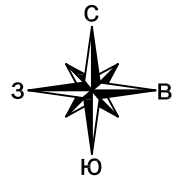
- граница территории, в отношении которой осуществляется подготовка схемы расположения элементов планировочной структуры
- граница зоны планируемого размещения линейного объекта

Примечание:
 1. Границы зон планируемого размещения линейных объектов, подлежащих реконструкции в связи с изменением их местоположения, отсутствуют;
 2. Схема подготовлена на основании Генерального плана муниципального образования Колташевского сельсовета Кетовского района Курганской области

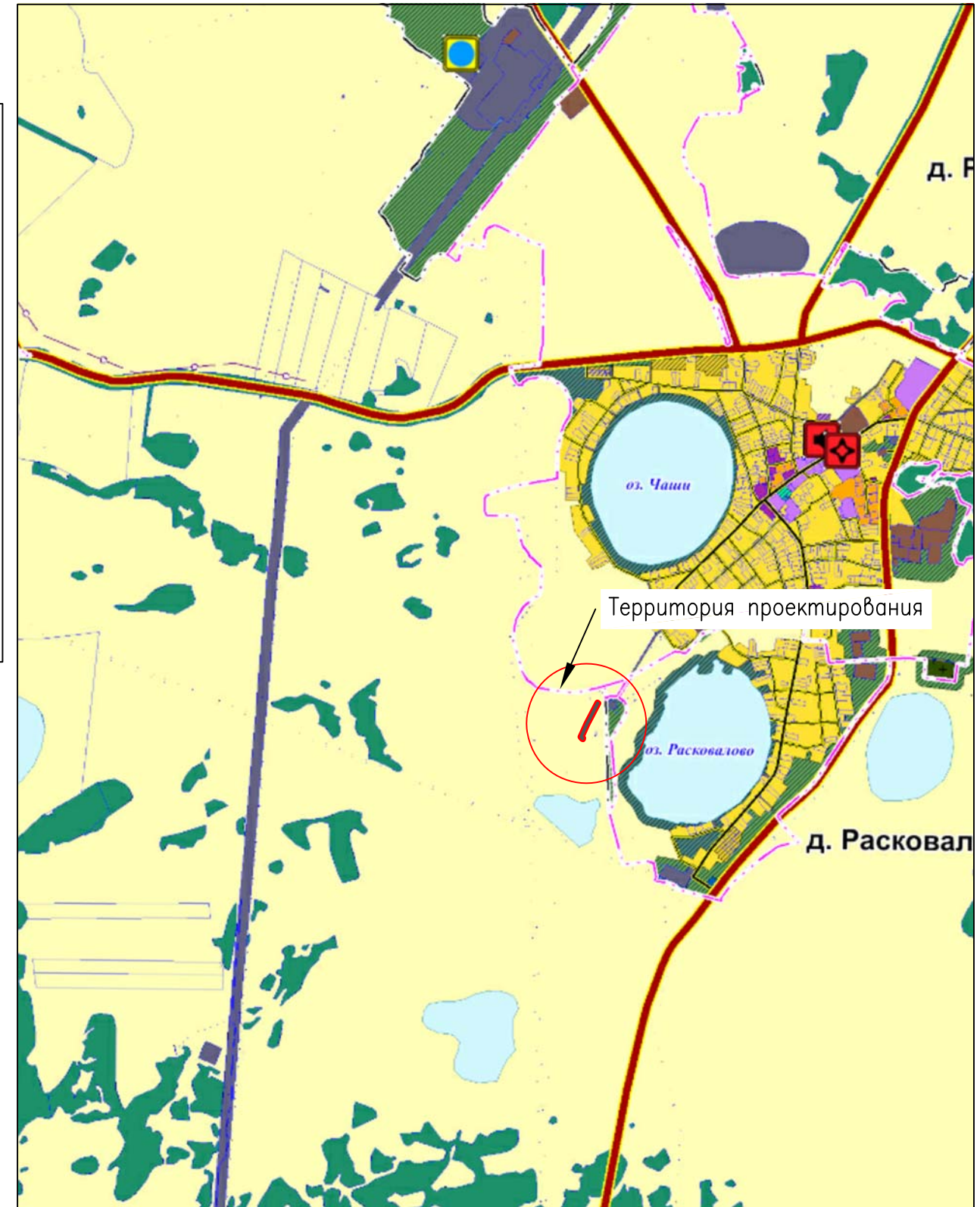
Согласовано:	
Взам. инб. N	
Подп. и дата	
Инб. N подл.	

					00539.ППТЗ– Г.1				
					Оснащение ИТСО ГРС и объектов связи Шагринского ЛПУМГ				
Изм.	Кол.уч.	Лист	№ док.	Подпись	Дата	Материалы по обоснованию проекта планировки территории. Графическая часть	Стадия	Лист	Листов
	Разраб.			Алесенко	06.24				
	Пров.			Сорокин	06.24	Схема расположения элементов планировочной структуры М 1:25000			1





Курганская область,
Каргапольский муниципальный округ



УСЛОВНЫЕ ОБОЗНАЧЕНИЯ

ГРАНИЦЫ ЕДИНИЦ АДМИНИСТРАТИВНО-ТЕРРИТОРИАЛЬНОГО ДЕЛЕНИЯ РФ

ГРАНИЦА МУНИЦИПАЛЬНОГО ОКРУГА
ГРАНИЦА НАСЕЛЕННОГО ПУНКТА

ПОВЕРХНОСТНЫЕ ВОДНЫЕ ОБЪЕКТЫ

ВОДОТОК (РЕКА, РУЧЕЙ, КАНАЛ)
ВОДОЕМ (ОЗЕРО, ПРУД, ОБОДОНЕННЫЙ КАРЬЕР, ВОДОХРАНИЛИЩЕ)

ФУНКЦИОНАЛЬНЫЕ ЗОНЫ

ЗОНА ЗАСТРОЙКИ ИНДИВИДУАЛЬНЫМИ ЖИЛЬЯМИ ДОМАМИ
ЗОНА ЗАСТРОЙКИ МАЛОЭТАЖНЫМИ ЖИЛЬЯМИ ДОМАМИ (ДО 4 ЭТАЖЕЙ, ВКЛЮЧАЯ МАНСАРДЫНЬ)

ОБЪЕКТЫ ТРАНСПОРТНОЙ ИНФРАСТРУКТУРЫ

ФЕДЕРАЛЬНОГО ЗНАЧЕНИЯ

ЖЕЛЕЗНОДОРОЖНЫЕ ПУТИ
ЖЕЛЕЗНОДОРОЖНЫЙ ПУТЬ ОБЩЕГО ПОЛЬЗОВАНИЯ
ОБЪЕКТЫ ЖЕЛЕЗНОДОРОЖНОГО ТРАНСПОРТА
ЖЕЛЕЗНОДОРОЖНАЯ СТАНЦИЯ

АВТОМОБИЛЬНЫЕ ДОРОГИ

АВТОМОБИЛЬНЫЕ ДОРОГИ ФЕДЕРАЛЬНОГО ЗНАЧЕНИЯ

РЕГИОНАЛЬНОГО ЗНАЧЕНИЯ

АВТОМОБИЛЬНЫЕ ДОРОГИ
АВТОМОБИЛЬНЫЕ ДОРОГИ РЕГИОНАЛЬНОГО ИЛИ МЕЖМУНИЦИПАЛЬНОГО ЗНАЧЕНИЯ

МЕСТНОГО ЗНАЧЕНИЯ МУНИЦИПАЛЬНОГО ОКРУГА

АВТОМОБИЛЬНЫЕ ДОРОГИ
АВТОМОБИЛЬНЫЕ ДОРОГИ МЕСТНОГО ЗНАЧЕНИЯ

УЛИЧНО-ДОРОЖНАЯ СЕТЬ ГОРОДСКОГО НАСЕЛЕННОГО ПУНКТА

МАГИСТРАЛЬНАЯ УЛИЦА РАЙОННОГО ЗНАЧЕНИЯ
УЛИЦЫ И ДОРОГИ МЕСТНОГО ЗНАЧЕНИЯ
ДОРОЖКА ВЕЛОСИПЕДНАЯ

УЛИЧНО-ДОРОЖНАЯ СЕТЬ СЕЛЬСКОГО НАСЕЛЕННОГО ПУНКТА

ПОСЕЛКОВАЯ ДОРОГА
ГЛАВНАЯ УЛИЦА
УЛИЦА В ЖИЛОЙ ЗАСТРОЙКЕ
ХОЗЯЙСТВЕННЫЙ ПРОЕЗД, СКОТОПРОГОН

ПРОЧИЕ УСЛОВНЫЕ ОБОЗНАЧЕНИЯ

ГРАНИЦА ЗЕМЕЛЬНОГО УЧАСТКА, СВЕДЕНИЯ О КОТОРОМ СОДЕРЖАТСЯ В ЕГРН

ОБЪЕКТЫ СОЦИАЛЬНОЙ ИНФРАСТРУКТУРЫ, ОТДЫХА И ТУРИЗМА, САНАТОРНО-КУРОРТНОГО НАЗНАЧЕНИЯ

РЕГИОНАЛЬНОГО ЗНАЧЕНИЯ

ОБЪЕКТЫ ОБРАЗОВАНИЯ И НАУКИ
ОБЩЕОБРАЗОВАТЕЛЬНАЯ ОРГАНИЗАЦИЯ
ОБЪЕКТЫ ЗДРАВООХРАНЕНИЯ
ОБОСЛОНЕННОЕ СТРУКТУРНОЕ ПОДРАЗДЕЛЕНИЕ МЕДИЦИНСКОЙ ОРГАНИЗАЦИИ, ОКАЗЫВАЮЩЕЙ ПЕРВОНУЖНУЮ МЕДИКО-САНИТАРНУЮ ПОМОЩЬ

ОБЪЕКТЫ ТРУБОПРОВОДНОГО ТРАНСПОРТА И ИНЖЕНЕРНОЙ ИНФРАСТРУКТУРЫ

РЕГИОНАЛЬНОГО ЗНАЧЕНИЯ

ЭЛЕКТРИЧЕСКИЕ ПОДСТАНЦИИ
ЭЛЕКТРИЧЕСКАЯ ПОДСТАНЦИЯ 110 КВ
ЛИНИИ ЭЛЕКТРОПЕРЕДАЧИ (ЛЭП)
ЛИНИИ ЭЛЕКТРОПЕРЕДАЧИ 110 КВ
РАСПРЕДЕЛИТЕЛЬНЫЕ ТРУБОПРОВОДЫ ДЛЯ ТРАНСПОРТИРОВКИ ГАЗА
ГАЗОПРОВОД РАСПРЕДЕЛИТЕЛЬНЫЙ ВЫСОКОГО ДАВЛЕНИЯ

ПРЕДПРИЯТИЯ ПРОМЫШЛЕННОСТИ, СЕЛЬСКОГО И ЛЕСНОГО ХОЗЯЙСТВА, ОБЪЕКТЫ УТИЛИЗАЦИИ И ПЕРЕРАБОТКИ ОТХОДОВ ПРОИЗВОДСТВА И ПОТРЕБЛЕНИЯ

РЕГИОНАЛЬНОГО ЗНАЧЕНИЯ

ОБЪЕКТЫ УТИЛИЗАЦИИ, ОБСВЕТЛЕНИЯ, РАЗМЕЩЕНИЯ ОТХОДОВ ПРОИЗВОДСТВА И ПОТРЕБЛЕНИЯ
ИНЫЕ ОБЪЕКТЫ ОБРАЗОВАНИЯ С ОТХОДАМИ

ИНЫЕ ОБЪЕКТЫ ФЕДЕРАЛЬНОГО ЗНАЧЕНИЯ, РЕГИОНАЛЬНОГО ЗНАЧЕНИЯ, МЕСТНОГО ЗНАЧЕНИЯ

РЕГИОНАЛЬНОГО ЗНАЧЕНИЯ

ОБЪЕКТЫ ЕДИНОЙ ГОСУДАРСТВЕННОЙ СИСТЕМЫ ПРЕДУПРЕЖДЕНИЯ И ЛИКВИДАЦИИ ЧРЕЗВЫЧАЙНЫХ СИТУАЦИЙ
ОБЪЕКТЫ ИНФОРМИРОВАНИЯ И ОБОСВЕЩЕНИЯ

— граница территории, в отношении которой осуществляется подготовка схемы расположения элементов планировочной структуры

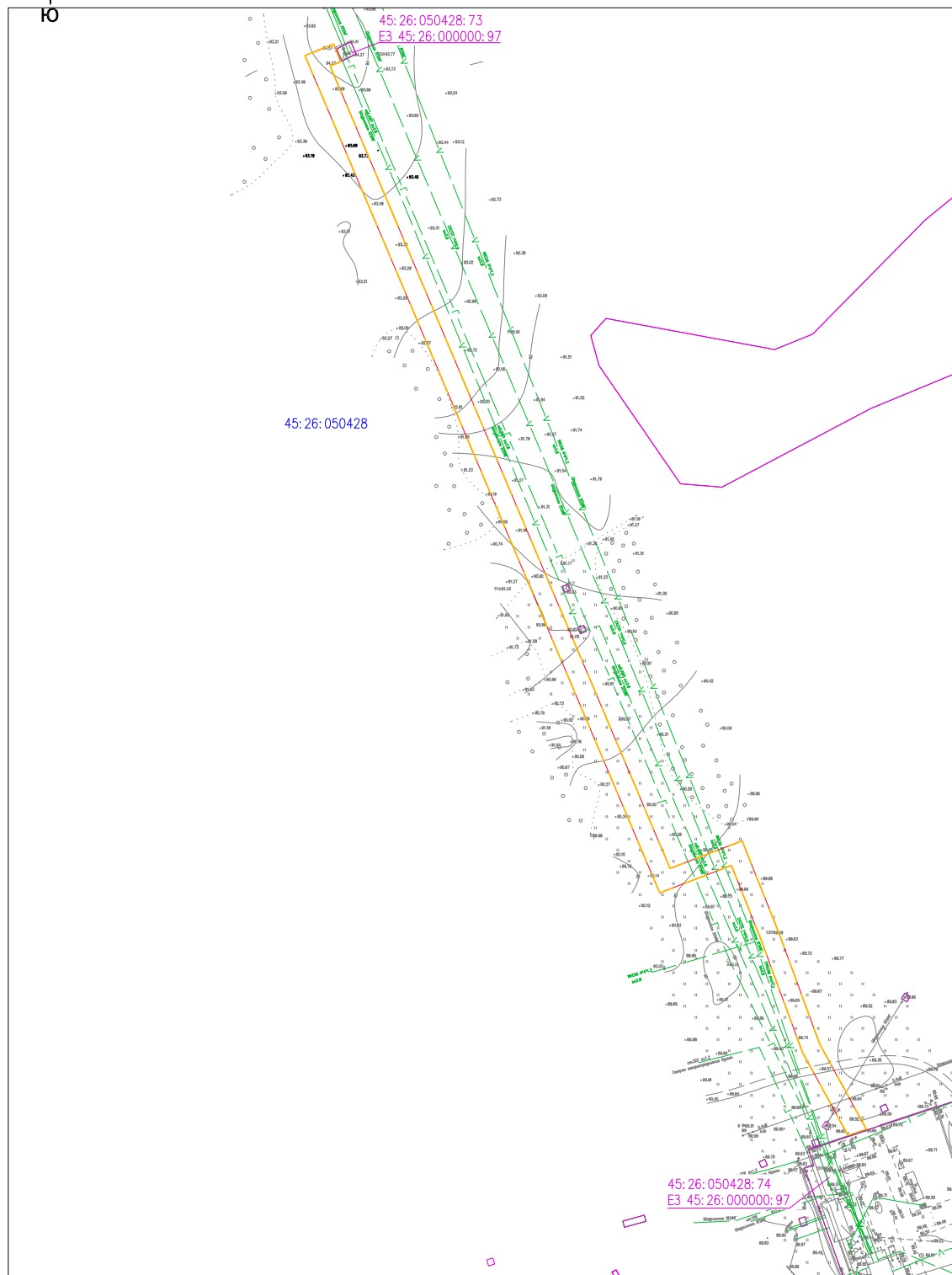
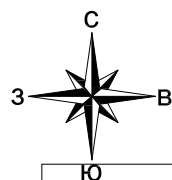
— граница зоны планируемого размещения линейного объекта

Примечание:
1. Границы зон планируемого размещения линейных объектов, подлежащих реконструкции в связи с изменением их местоположения, отсутствуют;
2. Схема подготовлена на основании Генерального плана Каргапольского муниципального округа Курганской области

Согласовано: _____
Взам. инб. N _____
Подп. и дата _____
Инб. N подл. _____

						00539. ППТЗ— Г.1			
						Оснащение ИТСО ГРС и объектов связи Шагринского ЛПУМГ			
Изм.	Колуч.	Лист	N док.	Подпись	Дата	Материалы по обоснованию проекта планировки территории. Графическая часть	Стадия	Лист	Листов
Разраб.	Алесенко			<i>[Signature]</i>	06.24		Схема расположения элементов планировочной структуры М 1:25000		
Пров.	Сорокин			<i>[Signature]</i>	06.24				
									
						Формат А3			

Курганская область,
муниципальное образование город Шадринск



Условные обозначения

- граница территории, в отношении которой осуществляется подготовка проекта планировки
- границы зон планируемого размещения линейного объекта
- контуры существующих объектов капитального строительства
- кадастровый номер и граница земельного участка по сведениям ЕГРН
- кадастровый номер и граница кадастрового квартала по сведениям ЕГРН

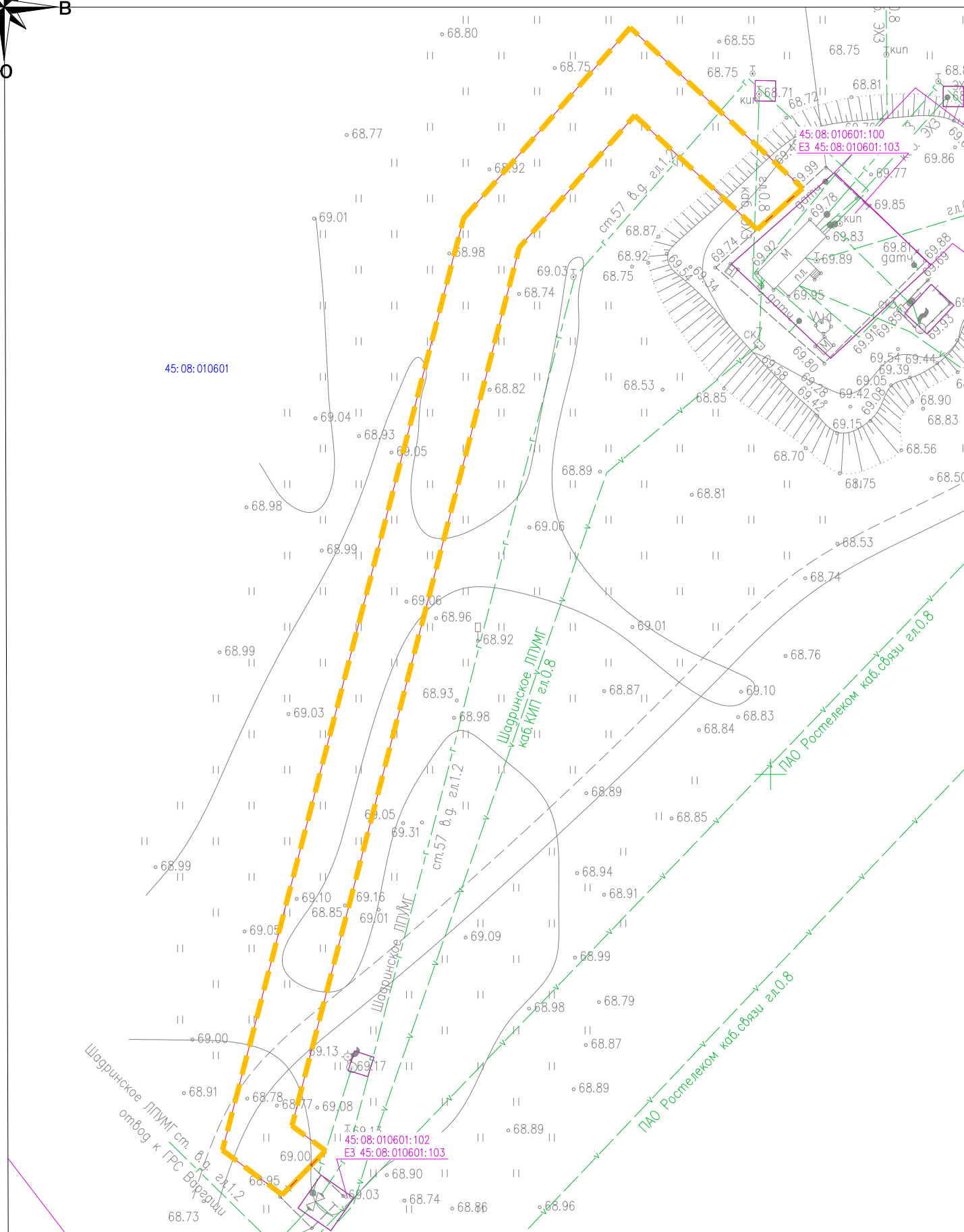
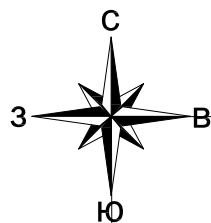
1. Изъятие земельных участков для государственных и муниципальных нужд не предусмотрено;
2. Границы зон планируемого размещения линейных объектов, подлежащих реконструкции в связи с изменением их местоположения, отсутствуют;
3. Существующие сохраняемые объекты капитального строительства, подлежащие сносу или демонтажу и не подлежащих реконструкции в рамках данного проекта планировки, отсутствуют;
4. Границы зон планируемого размещения объектов капитального строительства, установленные ранее утвержденной документацией по планировке территории отсутствуют;
5. Подготовка проекта планировки территории осуществляется на землях неразграниченной государственной собственности кадастрового квартала 45:26:050428, категория земель в соответствии со сведениями ЕГРН не установлена.

Кадастровый номер	Категория земель	Разрешенное использование	Сведения о правах	Площадь, кв.м.
45:26:000000:97	Земли населенных пунктов	Для размещения и эксплуатации наземных элементов газопровода - отвода к ГРС г.Шадринска и ГРС г.Шадринска ОАО "Газпром"	Аренда ПАО "Газпром", Договор аренды земельных участков находящихся в федеральной собственности, № 45-09-12, выдан 28.04.2009, Дополнительное соглашение к договору аренды земельных участков находящихся в федеральной собственности №45-09-12 от 28.04.2009 года, № 1, выдан 15.04.2014, Срок действия с 28.04.2009 по 27.04.2058,	4 991

Согласовано:	
Взам. инб. N	
Подп. и дата	
Инб. N подл.	

						00539.ППТЗ– Г.2			
						Оснащение ИТСО ГРС и объектов связи Шадринского ЛПУМГ			
Изм.	Колуч.	Лист	№ док.	Подпись	Дата	Материалы по обоснованию проекта планировки территории. Графическая часть	Стадия	Лист	Листов
Разраб.	Алесенко				06.24		1		
Пров.	Сорокин				06.24				
						Схема использования территории в период подготовки проекта планировки территории М 1:2 000			

Курганская область, Кетовский муниципальный округ



Условные обозначения

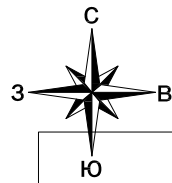
- граница территории, в отношении которой осуществляется подготовка проекта планировки
- границы зон планируемого размещения линейного объекта
- контуры существующих объектов капитального строительства
- кадастровый номер и граница земельного участка по сведениям ЕГРН
- кадастровый номер и граница кадастрового квартала по сведениям ЕГРН

1. Изъятие земельных участков для государственных и муниципальных нужд не предусмотрено;
2. Границы зон планируемого размещения линейных объектов, подлежащих реконструкции в связи с изменением их местоположения, отсутствуют;
3. Существующие сохраняемые объекты капитального строительства, подлежащие сносу или демонтажу и не подлежащих реконструкции в рамках данного проекта планировки, отсутствуют;
4. Границы зон планируемого размещения объектов капитального строительства, установленные ранее утвержденной документацией по планировке территории отсутствуют;
5. Подготовка проекта планировки территории осуществляется на землях неразграниченной государственной собственности кадастрового квартала 45:08:010601, категория земель в соответствии со сведениями ЕГРН не установлена.

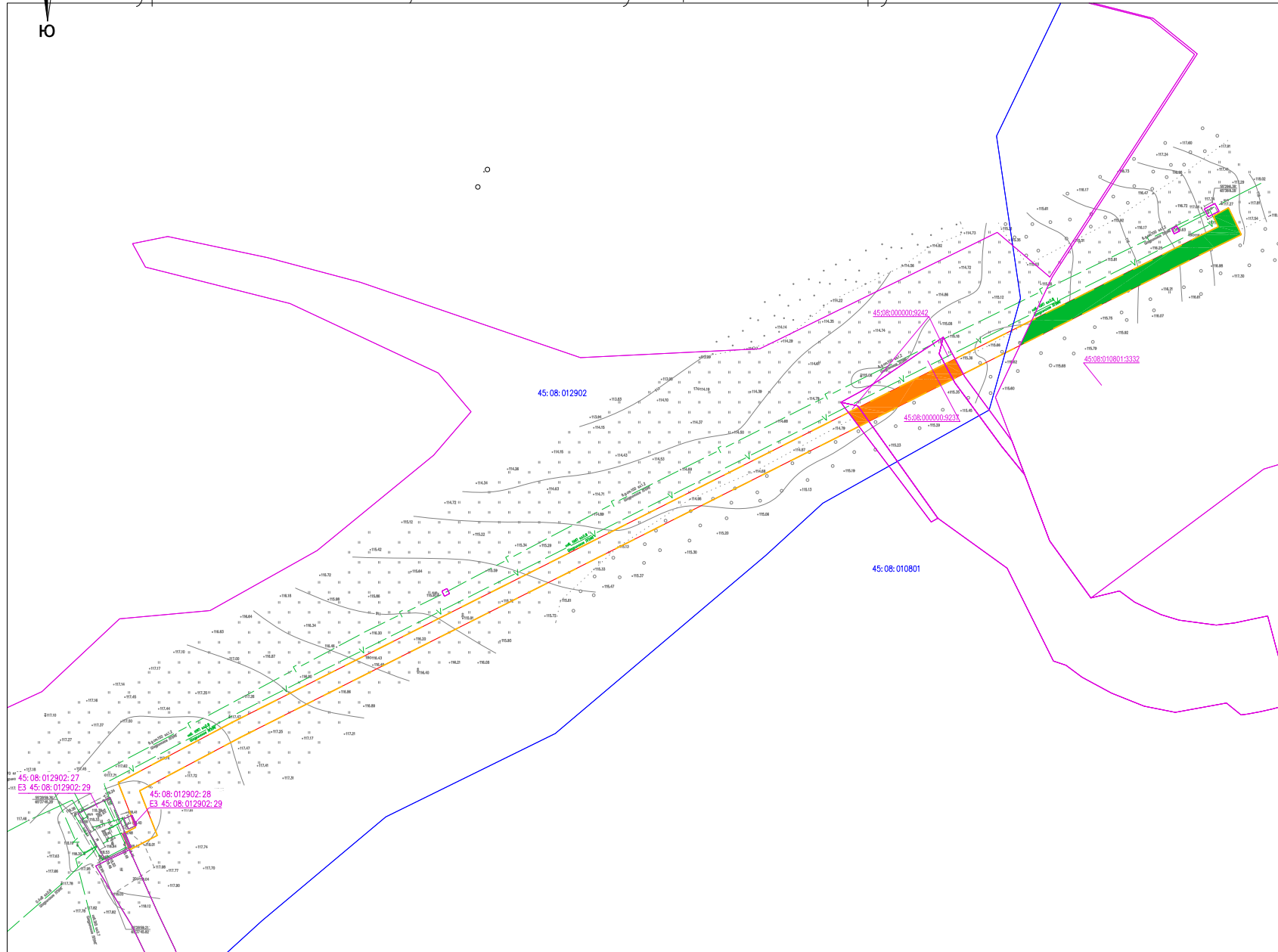
Кадастровый номер	Категория земель	Разрешенное использование	Сведения о прабах	Площадь, кв.м.
45:08:010601	Не установлена	-	-	-

Согласовано:				
Взам. инб. N				
Подп. и дата				
Инб. N подл.				

					00539.ППТЗ– Г.2			
					Оснащение ИТСО ГРС и объектов связи Шагринского ЛПУМГ			
Изм.	Колуч.	Лист N	пог.	Дата	Материалы по обоснованию проекта планировки территории. Графическая часть	Стадия	Лист	Листов
Разраб.	Алесенко			06.24				
Пров.	Сорокин			06.24				
					Схема использования территории в период подготовки проекта планировки территории М 1:500			



Курганская область, Кетовский муниципальный округ



Кадастровый номер	Категория земель	Разрешенное использование	Сведения о правах	Площадь, кв. м
45:08:012902:29	Земли населенных пунктов	для размещения и эксплуатации объектов газораспределительной станции	Собственность – Россия Собственность 45–01.01–40.2004–0280. 20.05.2004. 00:00:00	223
45:08:000000:9242	Земли промышленности, энергетики, транспорта, связи, радиовещания, телевидения, информатики, земли для обеспечения космической деятельности, земли обороны, безопасности и земли иного специального назначения	для строительства и эксплуатации объекта "Газопровод-отвод и ГРС Лебяжье Курганской области (2 этап. ЦРРП)"	Сведения о зарегистрированных правах отсутствуют.	3073
45:08:000000:9237	Земли промышленности, энергетики, транспорта, связи, радиовещания, телевидения, информатики, земли для обеспечения космической деятельности, земли обороны, безопасности и земли иного специального назначения	для строительства и эксплуатации объекта "Газопровод-отвод и ГРС Лебяжье Курганской области (2 этап. ЦРРП)"	Сведения о зарегистрированных правах отсутствуют.	5379
45:08:010801:3332	Земли лесного фонда	– заготовка древесины – заготовка и сбор недревесных лесных ресурсов; – заготовка пищевых лесных ресурсов и сбор лекарственных растений; – осуществление видов деятельности в сфере охотничьего хозяйства – кварталы 180, 181; – ведение сельского хозяйства – кварталы 180, 181; – осуществление научно-исследовательской, образовательной деятельности; – осуществление рекреационной деятельности; – выполнение работ по геологическому изучению недр, разработка месторождений полезных ископаемых – выращивание посадочного материала лесных растений (саженцев, семян); – выращивание лесных плодовых, ягодных, декоративных растений, лекарственных растений; – строительство и эксплуатация водохранилищ и иных искусственных водных объектов, а также гидротехнических сооружений и специализированных портов – вода; – строительство, реконструкция, эксплуатация линейных объектов – кварталы 180, 181; – осуществление религиозной деятельности; – иные виды (выполнение изыскательских работ).	Российская Федерация Собственность 45:08:010801:3332–45/051/2020–1 11.02.2020	3355523

Согласовано:

Взам. инб. N

Погр. и дата

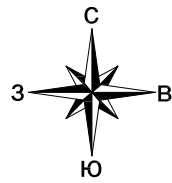
Инб. N подл.

Условные обозначения

- граница территории, в отношении которой осуществляется подготовка проекта планировки
- границы зон планируемого размещения линейного объекта
- контуры существующих объектов капитального строительства
- 45:08:012902:29 кадастровый номер и граница земельного участка по сведениям ЕГРН
- 45:08:010801 кадастровый номер и граница кадастрового квартала по сведениям ЕГРН
- земли населенных пунктов
- земли промышленности
- земли лесного фонда

- Изыятие земельных участков для государственных и муниципальных нужд не предусмотрено;
- Границы зон планируемого размещения линейных объектов, подлежащих реконструкции в связи с изменением их местоположения, отсутствуют;
- Существующие сохраняемые объекты капитального строительства, подлежащие сносу или демонтажу и не подлежащие реконструкции в рамках данного проекта планировки, отсутствуют;
- Границы зон планируемого размещения объектов капитального строительства, установленные ранее утвержденной документацией по планировке территории отсутствуют;
- Подготовка проекта планировки территории осуществляется на земельном участке населенных пунктов, землях промышленности, а также на землях неразграниченной государственной собственности кадастровых кварталов 45:08:010801, 45:08:012902 категория земель в соответствии со сведениями ЕГРН на который не установлена.

					00539.ППТЗ– Г.2					
					Оснащение ИТСО ГРС и объектов связи Шадринского ЛПУМГ					
Изм.	Кол.уч.	Лист N	пог.	Подпись	Дата	Материалы по обоснованию проекта планировки территории. Графическая часть	Стадия	Лист	Листов	
Разраб.	Алесенко				06.24		Схема использования территории в период подготовки проекта планировки территории М 1:2 000			1
Пров.	Сорокин				06.24					



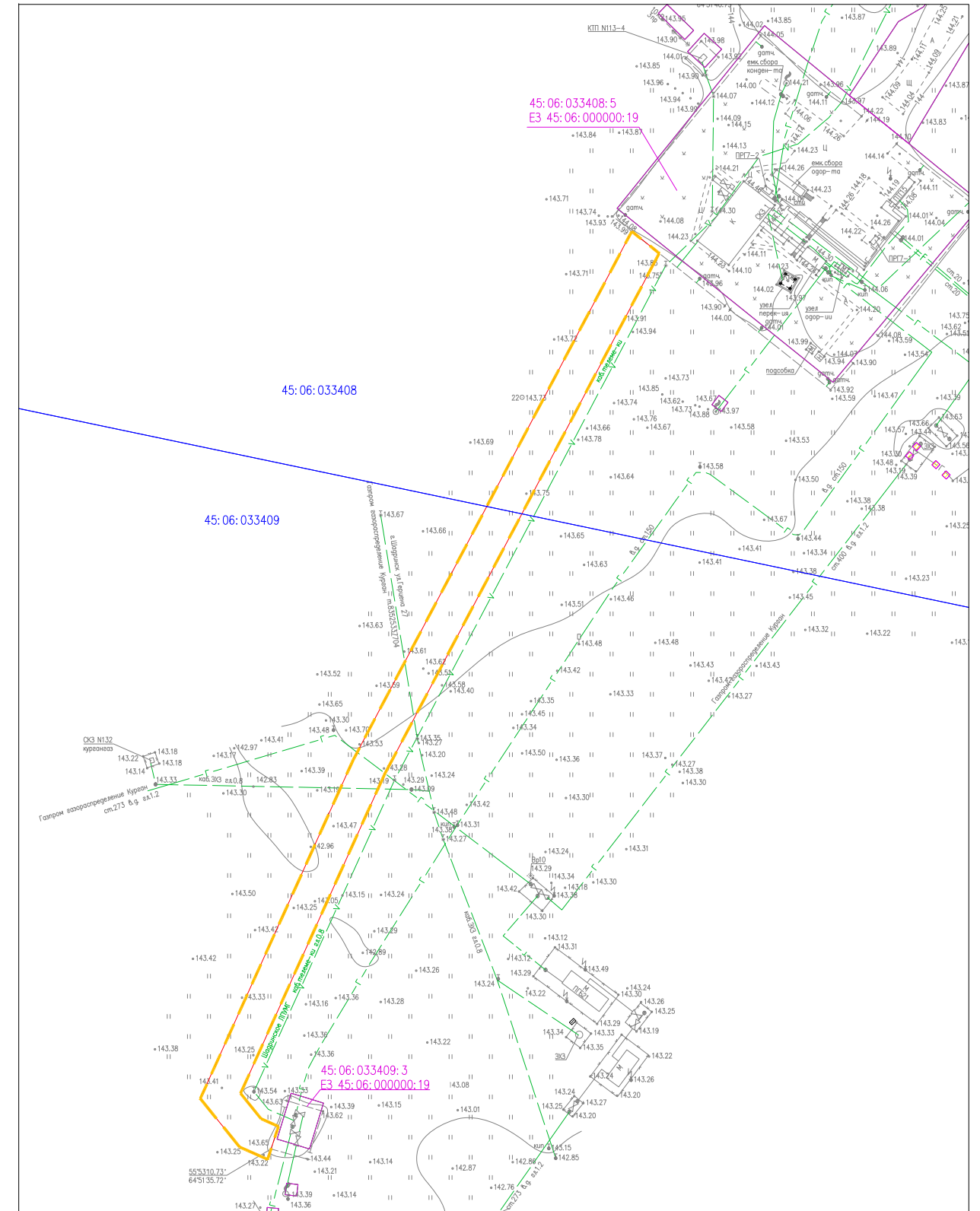
Курганская область,
Каргапольский муниципальный округ

Условные обозначения


- граница территории, в отношении которой осуществляется подготовка проекта планировки
- границы зон планируемого размещения линейного объекта
- контуры существующих объектов капитального строительства
- 45:06:000000:19 кадастровый номер и граница земельного участка по сведениям ЕГРН
- 45:06:033408 кадастровый номер и граница кадастрового квартала по сведениям ЕГРН

1. Изъятие земельных участков для государственных и муниципальных нужд не предусмотрено;
2. Границы зон планируемого размещения линейных объектов, подлежащих реконструкции в связи с изменением их местоположения, отсутствуют;
3. Существующие сохраняемые объекты капитального строительства, подлежащие сносу или демонтажу и не подлежащие реконструкции в рамках данного проекта планировки, отсутствуют;
4. Границы зон планируемого размещения объектов капитального строительства, установленные ранее утвержденной документацией по планировке территории отсутствуют;
5. Подготовка проекта планировки территории осуществляется на землях неразграниченной государственной собственности кадастровых кварталов 45:06:033408, 45:06:033409 категория земель в соответствии со сведениями ЕГРН на который не установлена.

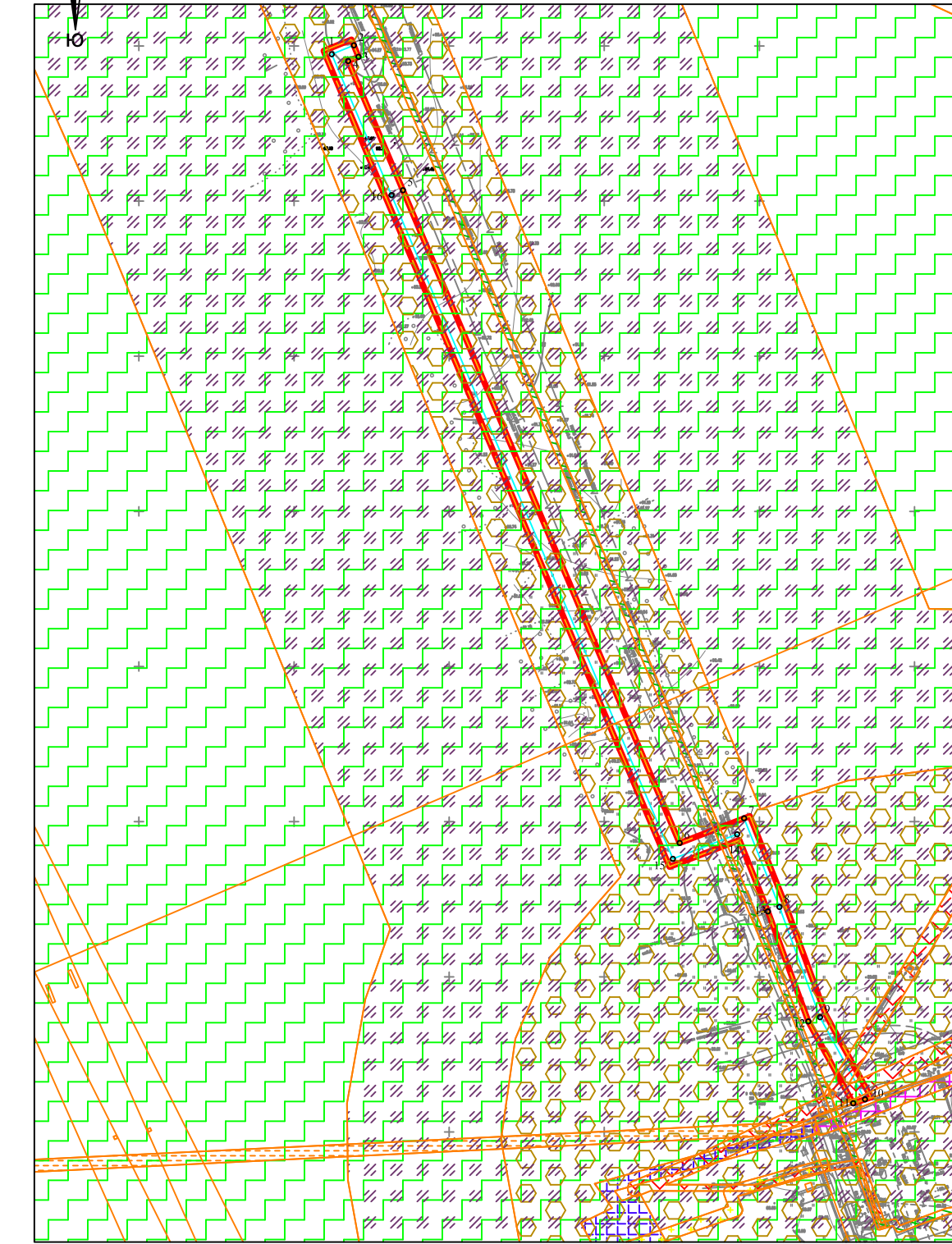
Кадастровый номер	Категория земель	Разрешенное использование	Сведения о правах	Площадь, кв.м.
45:06:000000:19	Земли населенных пунктов	для размещения и эксплуатации объектов газопровода-отвода к ГРС с.Чаши	Аренда ПАО "Газпром", Договор аренды земельных участков находящихся в федеральной собственности, № 45-08-64, выдан 08.04.2008, Срок действия с 08.04.2008 по 07.04.2057,	2105















Согласовано:	Взам. инб. N	
	Погп. и дата	
Инб. N подл.		

					00539.ППТЗ- Г.2				
					Оснащение ИТСО ГРС и объектов связи Шадринского ЛПУМГ				
Изм.	Колуч.	Лист	№ док.	Погнись	Дата	Материалы по обоснованию проекта планировки территории. Графическая часть	Стадия	Лист	Листов
Разраб.	Алесенко				06.24		1		
Пров.	Сорокин				06.24				
Схема использования территории в период подготовки проекта планировки территории М 1:1000									

Курганская область,
муниципальное образование город Шагринск






Условные обозначения

-  граница территории, в отношении которой осуществляется подготовка проекта планировки
 -  границы зон планируемого размещения линейного объекта
 -  граница ЗОУИТ, установленная в соответствии с законодательством РФ 45:00-6.187 Охранная зона линий и сооружений связи и линий и сооружений радиотелевизионного вещания
 -  граница ЗОУИТ, установленная в соответствии с законодательством РФ 45:26-6.176 Охранная зона инженерных коммуникаций
 -  граница ЗОУИТ, установленная в соответствии с законодательством РФ 45:26-6.216 Охранная зона инженерных коммуникаций
 -  граница ЗОУИТ, установленная в соответствии с законодательством РФ 45:26-6.166 Охранная зона инженерных коммуникаций
 -  граница ЗОУИТ, установленная в соответствии с законодательством РФ 45:26-6.56 Охранная зона инженерных коммуникаций
 -  граница ЗОУИТ, установленная в соответствии с законодательством РФ 45:26-6.351 Охранная зона инженерных коммуникаций
 -  граница ЗОУИТ, установленная в соответствии с законодательством РФ 45:26-6.151 Охранная зона инженерных коммуникаций
 -  граница ЗОУИТ, установленная в соответствии с законодательством РФ 45:26-6.457 Иная зона с особыми условиями использования территории
 -  граница ЗОУИТ, установленная в соответствии с законодательством РФ 45:26-6.374 Зона санитарной охраны источников водоснабжения и водопроводов питьевого назначения
 -  границы зон с особыми условиями использования территорий, подлежащая установлению в связи с размещением линейного объекта (волоконно-оптическая линия связи)
- 1
номер характерной точки границы зон с особыми условиями использования территорий, подлежащая установлению в связи с размещением линейного объекта (волоконно-оптическая линия связи)

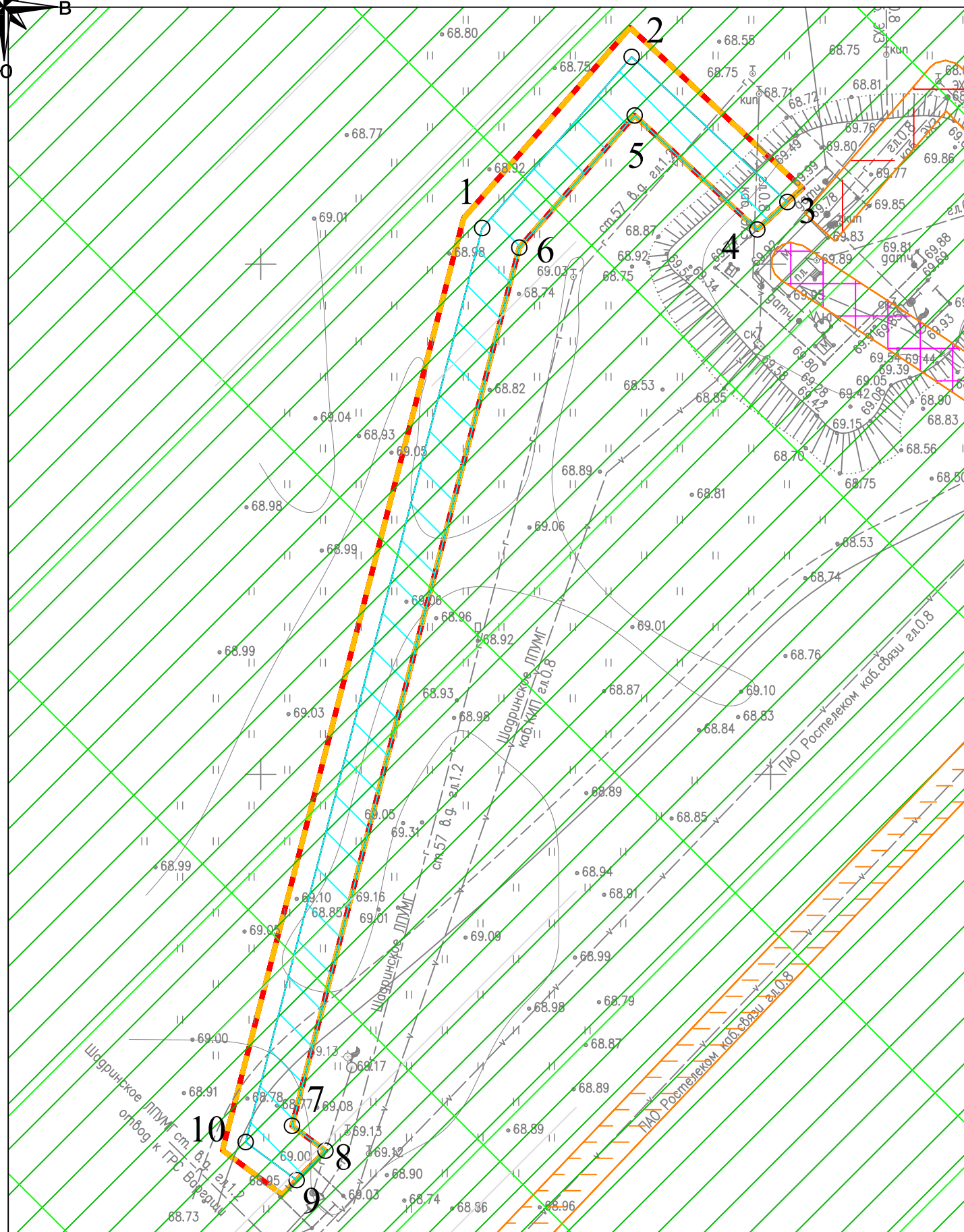
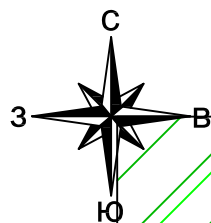
Примечание:

1. Границы зон планируемого размещения линейных объектов, подлежащих реконструкции в связи с изменением их местоположения отсутствуют;
2. Границы зон планируемого размещения линейных объектов, подлежащих изменению в связи с размещением линейного объекта отсутствуют;
3. Границы зон с особыми условиями использования территорий, подлежащих изменению в связи с размещением линейных объектов, подлежащих установлению, изменению в связи с размещением линейных объектов, подлежащих реконструкции в связи с их переносом из зон планируемого размещения линейных объектов либо в границах зон планируемого размещения линейных объектов отсутствуют;
4. согласно интерактивной карте «Леса России» на территории проектирования границы лесничеств отсутствуют <https://maps.roslesinforg.ru/#/>;
5. Иные границы зон с особыми условиями использования территории отсутствуют.

Согласовано:	
Взам. инб. N	
Подп. и дата	
Инб. N подл.	

						00539. ППТЗ- Г.3			
						Оснащение ИТСО ГРС и объектов связи Шагринского ЛПУМГ			
Изм.	Колуч.	Лист	№ док.	Подпись	Дата	Материалы по обоснованию проекта планировки территории. Графическая часть	Стадия	Лист	Листов
Разраб.	Алесенко				06.24				
Пров.	Сорокин				06.24				
						Схема границ зон с особыми условиями использования территорий, особо охраняемых природных территорий, лесничеств М 1:2 000			
									

Курганская область, Кетовский муниципальный округ



Условные обозначения

- граница территории, в отношении которой осуществляется подготовка проекта планировки
- границы зон планируемого размещения линейного объекта
- граница ЗОУИТ, установленная в соответствии с законодательством РФ 45:08-6.1210 Иная зона с особыми условиями использования территории
- граница ЗОУИТ, установленная в соответствии с законодательством РФ 45:08-6.1088 Зона публичного сервитута
- граница ЗОУИТ, установленная в соответствии с законодательством РФ 45:08-6.1318 Охранная зона линий и сооружений связи и линий и сооружений радификации
- граница ЗОУИТ, установленная в соответствии с законодательством РФ 45:00-6.234 Охранная зона линий и сооружений связи и линий и сооружений радификации
- границы зон с особыми условиями использования территорий, подлежащая установлению в связи с размещением линейного объекта (волоконно-оптическая линия связи)
- o1 номер характерной точки границы зон с особыми условиями использования территорий, подлежащей установлению в связи с размещением линейного объекта (волоконно-оптическая линия связи)

Примечания:

1. Границы зон планируемого размещения линейных объектов, подлежащих реконструкции в связи с изменением их местоположения отсутствуют;
2. Границы зон планируемого размещения линейных объектов, подлежащих изменению в связи с размещением линейного объекта отсутствуют;
3. Границы зон с особыми условиями использования территорий, подлежащих изменению в связи с размещением линейных объектов, подлежащих реконструкции в связи с их переносом из зон планируемого размещения линейных объектов либо в границах зон планируемого размещения линейных объектов отсутствуют;
4. согласно интерактивной карте «Леса России» на территории проектирования границы лесничеств отсутствуют <https://maps.roslesinforg.ru/#/>;
5. Иные границы зон с особыми условиями использования территории отсутствуют.

Согласовано:

Взам. инб. N

Подп. и дата

Инб. N подл.

00539.ППТЗ- Г.3

Оснащение ИТСО ГРС и объектов связи Шадринского ЛПУМГ

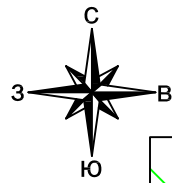
Изм.	Кол.уч.	Лист	№ док.	Подпись	Дата
Разраб.		Алесенко			06.24
Проб.		Сорокин			06.24

Материалы по обоснованию проекта планировки территории. Графическая часть

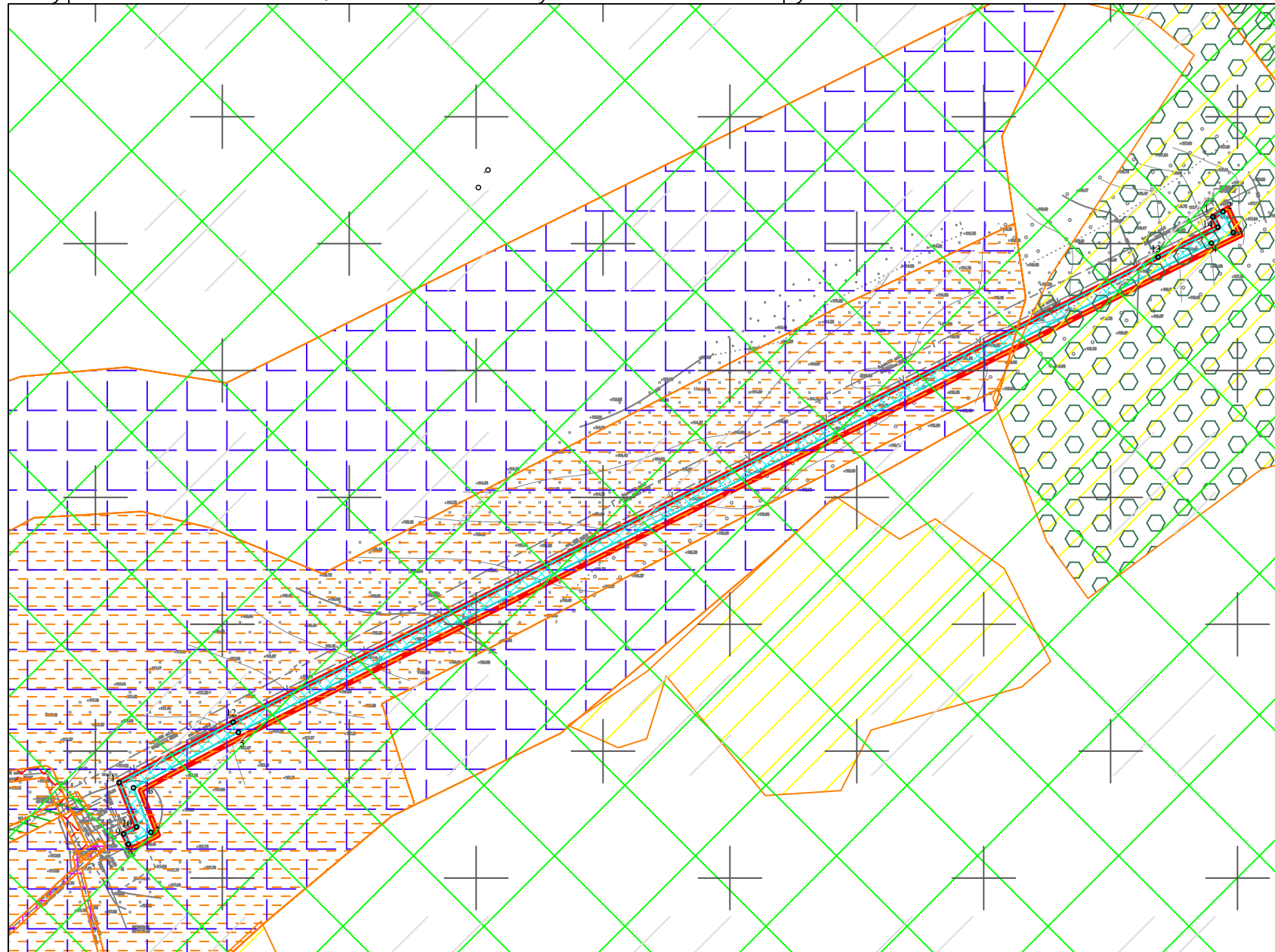
Стадия	Лист	Листов
		1

Схема границ зон с особыми условиями использования территорий, особо охраняемых природных территорий, лесничеств
М 1:500





Курганская область, Кетовский муниципальный округ



Условные обозначения

- граница территории, в отношении которой осуществляется подготовка проекта планировки
- границы зон планируемого размещения линейного объекта
- граница ЗОУИТ, установленная в соответствии с законодательством РФ 45:08–6.694 Охранная зона инженерных коммуникаций
- граница ЗОУИТ, установленная в соответствии с законодательством РФ 45:08–6.1316 Охранная зона линий и сооружений связи и линий и сооружений радиотехники
- граница ЗОУИТ, установленная в соответствии с законодательством РФ 45:08–6.119 Охранная зона инженерных коммуникаций
- граница ЗОУИТ, установленная в соответствии с законодательством РФ 45:08–6.46 Охранная зона инженерных коммуникаций
- граница ЗОУИТ, установленная в соответствии с законодательством РФ 45:08–6.1242 Иная зона с особыми условиями использования территории
- граница ЗОУИТ, установленная в соответствии с законодательством РФ 45:00–15.6 Зона территориальная или иная
- граница ЗОУИТ, установленная в соответствии с законодательством РФ 45:00–6.195 Зоны с особыми условиями использования территории
- граница ЗОУИТ, установленная в соответствии с законодательством РФ 45:00–6.194 Зоны с особыми условиями использования территории
- граница ЗОУИТ, установленная в соответствии с законодательством РФ 45:00–6.193 Зоны с особыми условиями использования территории
- Курганское лесничество, Кетовское участковое лесничество, Колташевский мастерский участок (б. Колташевское лесничество), квартала 131, 132, 180, 181
- установлению в связи с размещением линейного объекта (волоконно-оптическая линия связи)

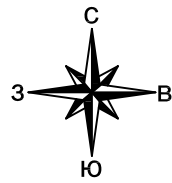
о1 номер характерной точки границы зон с особыми условиями использования территорий, подлежащей установлению в связи с размещением линейного объекта (волоконно-оптическая линия связи)

Примечание:

1. Границы зон планируемого размещения линейных объектов, подлежащих реконструкции в связи с изменением их местоположения отсутствуют;
2. Границы зон планируемого размещения линейных объектов, подлежащих изменению в связи с размещением линейного объекта отсутствуют;
3. Границы зон с особыми условиями использования территорий, подлежащих изменению в связи с размещением линейных объектов, подлежащих установлению, изменению в связи с размещением линейных объектов, подлежащих реконструкции в связи с их переносом из зон планируемого размещения линейных объектов либо в границах зон планируемого размещения линейных объектов отсутствуют;
4. Согласно интерактивной карте «Леса России» территория проектирования частично расположена в границах лесничества <https://maps.roslesinforg.ru/#/>;
5. Иные границы зон с особыми условиями использования территории отсутствуют.

Согласовано:				
Взам. инб. N				
Погр. и дата				
Инб. N подл.				

					00539.ППТ1 – Г.3				
					Оснащение ИТСО ГРС и объектов связи Шагринского ЛПУМГ				
Изм.	Колуч.	Лист	N док.	Подпись	Дата				
Разраб.	Алесенко				06.24	Материалы по обоснованию проекта планировки территории. Графическая часть	Стадия	Лист	Листов
Пров.	Сорокин				06.24		1		
					Схема границ зон с особыми условиями использования территорий, особо охраняемых природных территорий, лесничеств М 1:2 000				



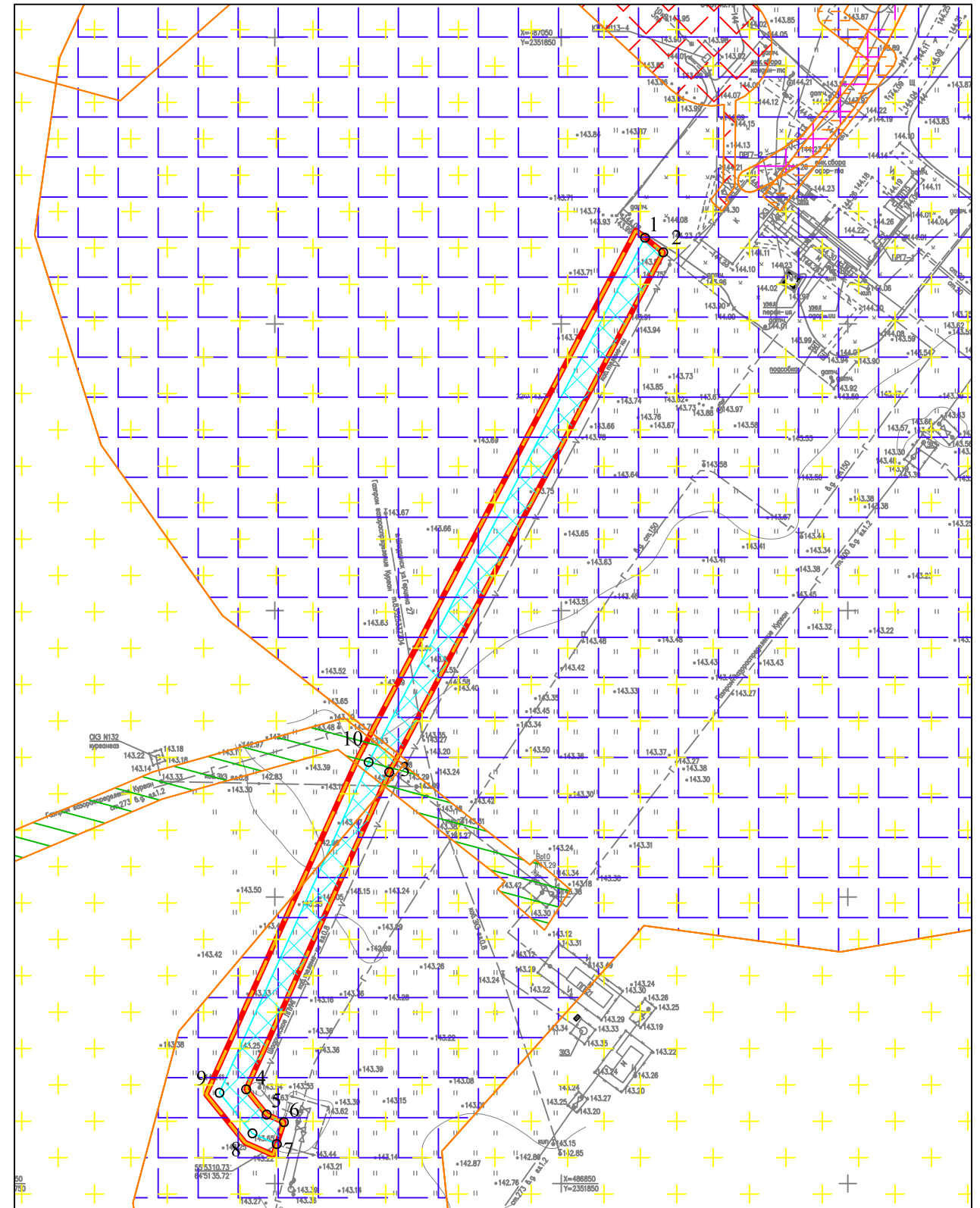
Курганская область,
Каргапольский муниципальный округ

Условные обозначения

- граница территории, в отношении которой осуществляется подготовка проекта планировки
- границы зон планируемого размещения линейного объекта
- граница ЗОУИТ, установленная в соответствии с законодательством РФ 45:06–6.248 Охранная зона инженерных коммуникаций
- граница ЗОУИТ, установленная в соответствии с законодательством РФ 45:06–6.45 Охранная зона инженерных коммуникаций
- граница ЗОУИТ, установленная в соответствии с законодательством РФ 45:06–6.401 Охранная зона линий и сооружений связи и линий и сооружений радиотелефонии
- граница ЗОУИТ, установленная в соответствии с законодательством РФ 45:06–6.271 Охранная зона инженерных коммуникаций
- граница ЗОУИТ, установленная в соответствии с законодательством РФ 45:06–6.23 Охранная зона инженерных коммуникаций
- граница ЗОУИТ, установленная в соответствии с законодательством РФ 45:06–6.424 Охранная зона инженерных коммуникаций
- границы зон с особыми условиями использования территорий, подлежащая установлению в связи с размещением линейного объекта (волоконно-оптическая линия связи)
- o1 номер характерной точки границы зон с особыми условиями использования территорий, подлежащей установлению в связи с размещением линейного объекта (волоконно-оптическая линия связи)

Примечание:

1. Границы зон планируемого размещения линейных объектов, подлежащих реконструкции в связи с изменением их местоположения отсутствуют;
2. Границы зон планируемого размещения линейных объектов, подлежащих изменению в связи с размещением линейного объекта отсутствуют;
3. Границы зон с особыми условиями использования территорий, подлежащих изменению в связи с размещением линейных объектов, подлежащих установлению, изменению в связи с размещением линейных объектов, подлежащих реконструкции в связи с их переносом из зон планируемого размещения линейных объектов либо в границах зон планируемого размещения линейных объектов отсутствуют;
4. Согласно интерактивной карте «Леса России» на территории проектирования границы лесничеств отсутствуют <https://maps.roslesinforg.ru/#/>;
5. Иные границы зон с особыми условиями использования территории отсутствуют.

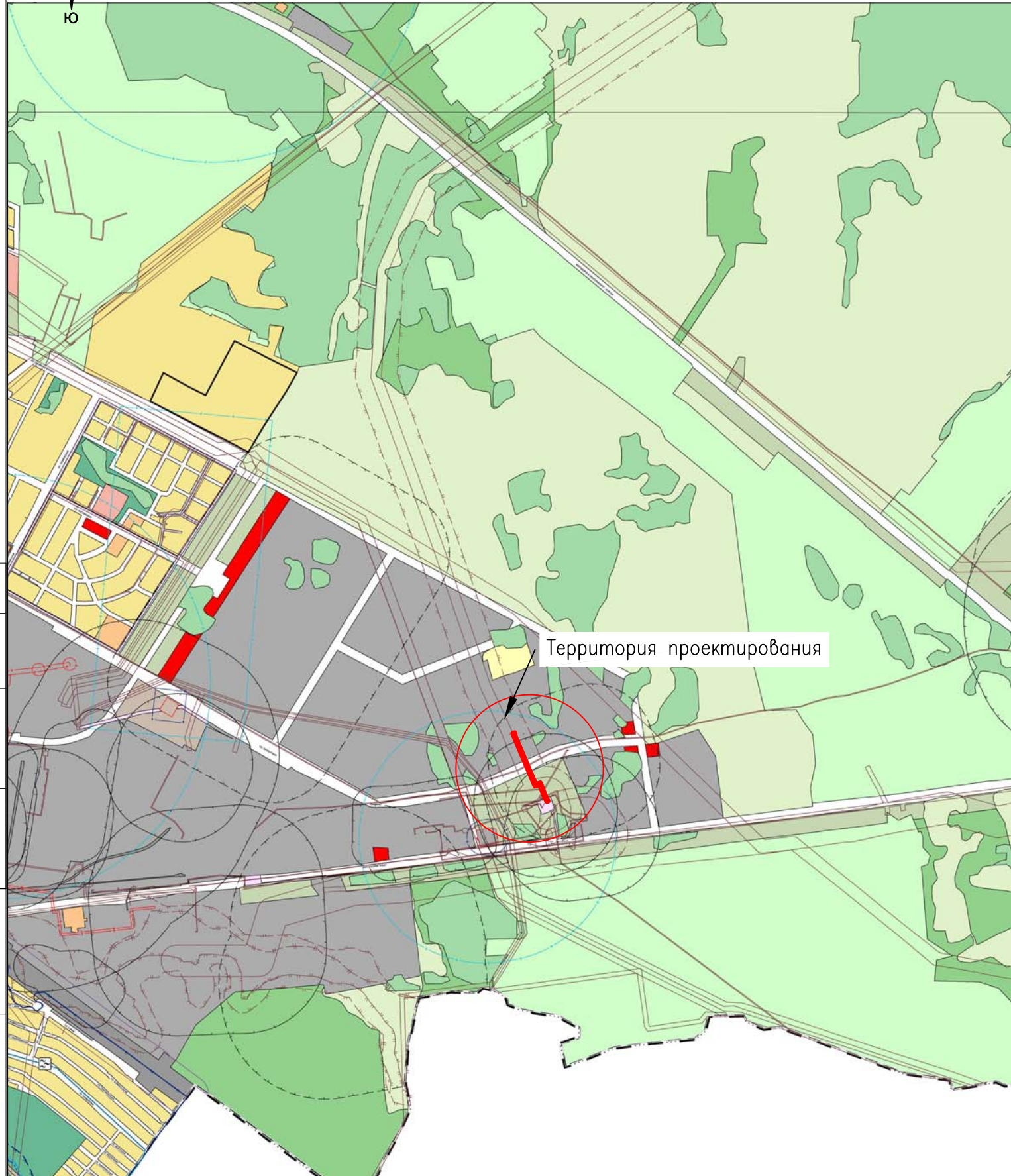
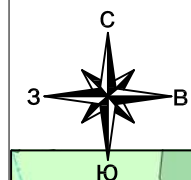


Согласовано:	
Взам. инб. N	
Погр. и дата	
Инб. N подл.	

00539. ППТЗ– Г.3				
Оснащение ИТСО ГРС и объектов связи Шадринского ЛПУМГ				
Изм.	Колуч.	Лист	N док.	Дата
Разраб.	Алесенко			06.24
Пров.	Сорокин			06.24
Материалы по обоснованию проекта планировки территории. Графическая часть			Стадия	Лист
				1
Схема границ зон с особыми условиями использования территорий, особо охраняемых природных территорий, лесничеств М 1:1000				
Формат А3				

ГРС-Шадринск Шадринского ЛПУМГ

Курганская область,
муниципальное образование город Шадринск



УСЛОВНЫЕ ОБОЗНАЧЕНИЯ
Генеральный план территории, муниципальной
образования, населенных пунктов
Границы единиц административно-территориального
деления Российской Федерации

- Границы городского округа в соответствии с Законом Курганской области от 14.10.2004г. № 536-ОЗ «Об установлении границ муниципального образования города Шадринского»
- Границы населенного пункта

Зоны с особыми условиями использования территорий

Санитарно-защитная зона

- Санитарно-защитная зона предприятий, сооружений и иных объектов

Водоохраняемые зоны

- Водоохраняемая зона

Прибрежные защитные полосы

- Прибрежная защитная полоса

Береговые полосы

- Береговая полоса

Охранная зона транспортных коммуникаций

- Охранная зона железнодорожных путей

Охранная зона инженерных коммуникаций

- Охранная зона объектов электросилового хозяйства (дальние линии электропередачи, вокруг подстанций)
- Охранная зона линий и сооружений связи
- Охранная зона тепловых сетей
- Охранная зона газопроводов и систем газоснабжения
- Охранная зона канализационных сетей и сооружений

Зоны санитарной охраны источников питьевого и хозяйственно-бытового водоснабжения и водопроводов питьевого назначения

- Первый пояс зоны санитарной охраны источника водоснабжения
- Второй пояс зоны санитарной охраны источника водоснабжения
- Третий пояс зоны санитарной охраны источника водоснабжения

Зоны затопления и подтопления

- Зона затопления
- Зона подтопления

Иные зоны с особыми условиями использования

- Другие зоны, устанавливаемые в соответствии с законодательством Российской Федерации

Зоны охраняемых объектов

- Зона охраняемого объекта

Месторождения и проявления полезных ископаемых

- Месторождения неметаллических полезных ископаемых

Территории, подверженные риску возникновения чрезвычайных ситуаций природного и техногенного характера

- Территории, подверженные риску возникновения чрезвычайных ситуаций техногенного характера
- Зона возможного катастрофического затопления (при аварии на гидротехническом объекте)
- Территории, подверженные опасным геологическим процессам

Объекты культурного наследия, границы их территорий

Объекты культурного наследия (ОКН)

- Памятник
- Ансамбль

Границы территорий объектов культурного наследия

- Границы территории объекта культурного наследия

Зона охраны объектов культурного наследия

- Границы центрального историко-культурного района

Границы регулирования застройки

- Зона регулирования застройки А
- Зона регулирования застройки Б
- Граница охранной зоны природного ландшафта
- Граница охранной зоны осового берега
- Зона охраны археологического культурного слоя
- Территории, в границах которых планируется осуществление деятельности по комплексному развитию территории

Особо охраняемые природные территории

- Особо охраняемая природная территория

Согласовано:
Взам. инб. N
Погр. и дата
Инб. N подл.

— граница территорий, в отношении которой осуществляется подготовка схемы расположения элементов планировочной структуры

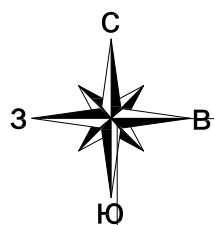
— граница зоны планируемого размещения линейного объекта

Примечание:

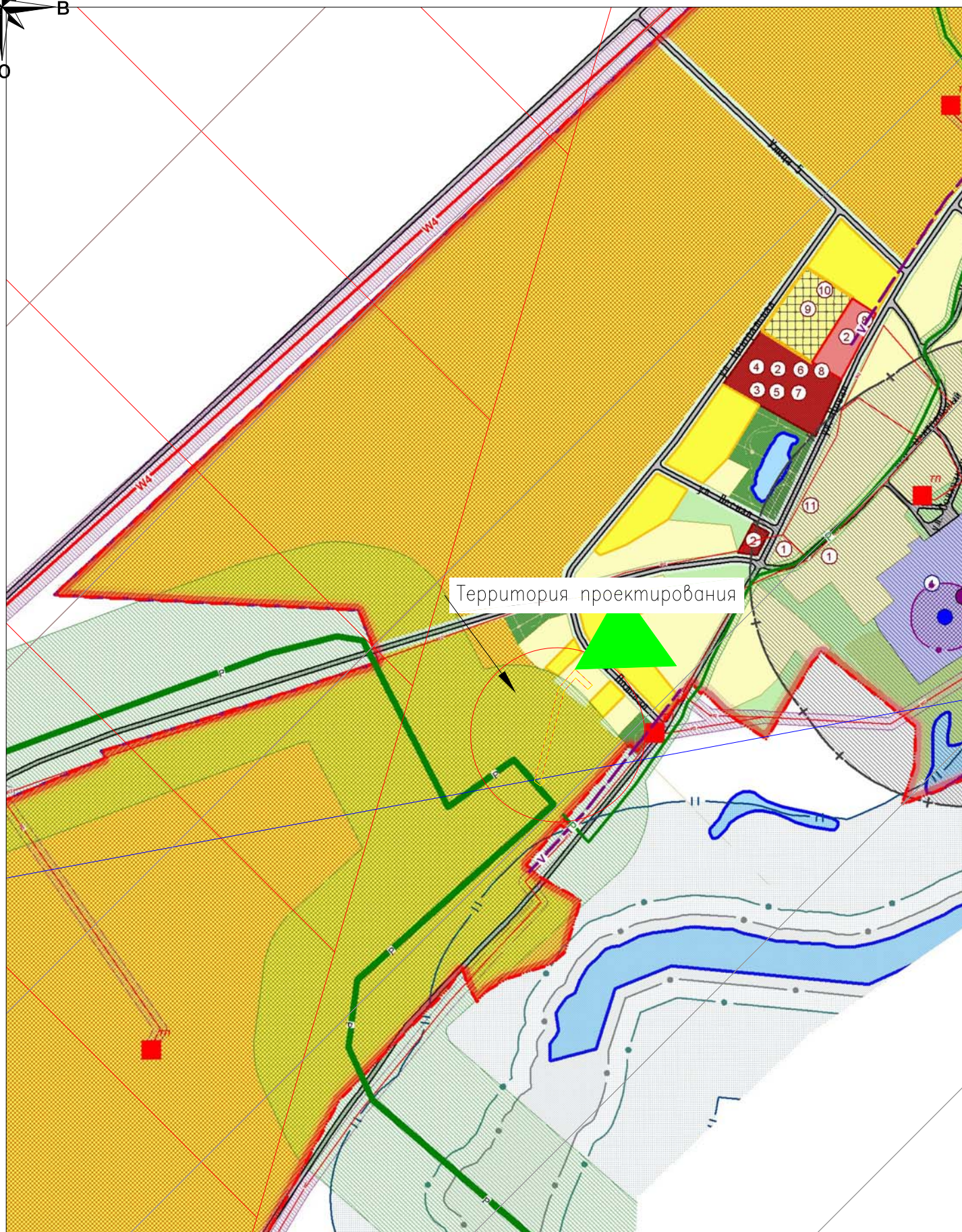
- Границы зон планируемого размещения линейных объектов, подлежащих реконструкции в связи с изменением их местоположения, отсутствуют;
- Схема подготовлена на основании Генерального плана Муниципального образования – города Шадринск Курганской области

					00539. ППТЗ – Г.4				
					Оснащение ИТСО ГРС и объектов связи Шадринского ЛПУМГ				
Изм.	Колуч.	Лист	N гок	Погрису	Дата	Материалы по обоснованию проекта планировки территории. Графическая часть	Стадия	Лист	Листов
Разраб.	Алесенко				06.24		Схема границ территорий, подверженных риску возникновения чрезвычайных ситуаций природного и техногенного характера М 1:25000		
Пров.	Сорокин				06.24				





Курганская область, Кетовский муниципальный округ



Условные обозначения

- граница территории, в отношении которой осуществляется подготовка схемы расположения планировочной структуры
- - - граница зоны планируемого размещения линейного объекта

Источники возможного возникновения ЧС природного характера

- территория, подверженная риску возникновения чрезвычайных ситуаций техногенного характера
- зона подверженная риску химического заражения

Потенциально опасные объекты, которые могут стать источником чрезвычайных ситуаций

- существующий магистральный газопровод
- ▲ существующая ГРС

Примечание:


1. Чертеж разработан на основании Генерального плана территории г. Белый Яр;
2. Линейные объекты, подлежащие реконструкции в связи с изменением их местоположения, отсутствуют. Границы зон планируемого размещения данных линейных объектов не устанавливаются.

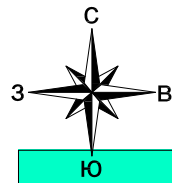
Согласовано:

Взам. инб. N

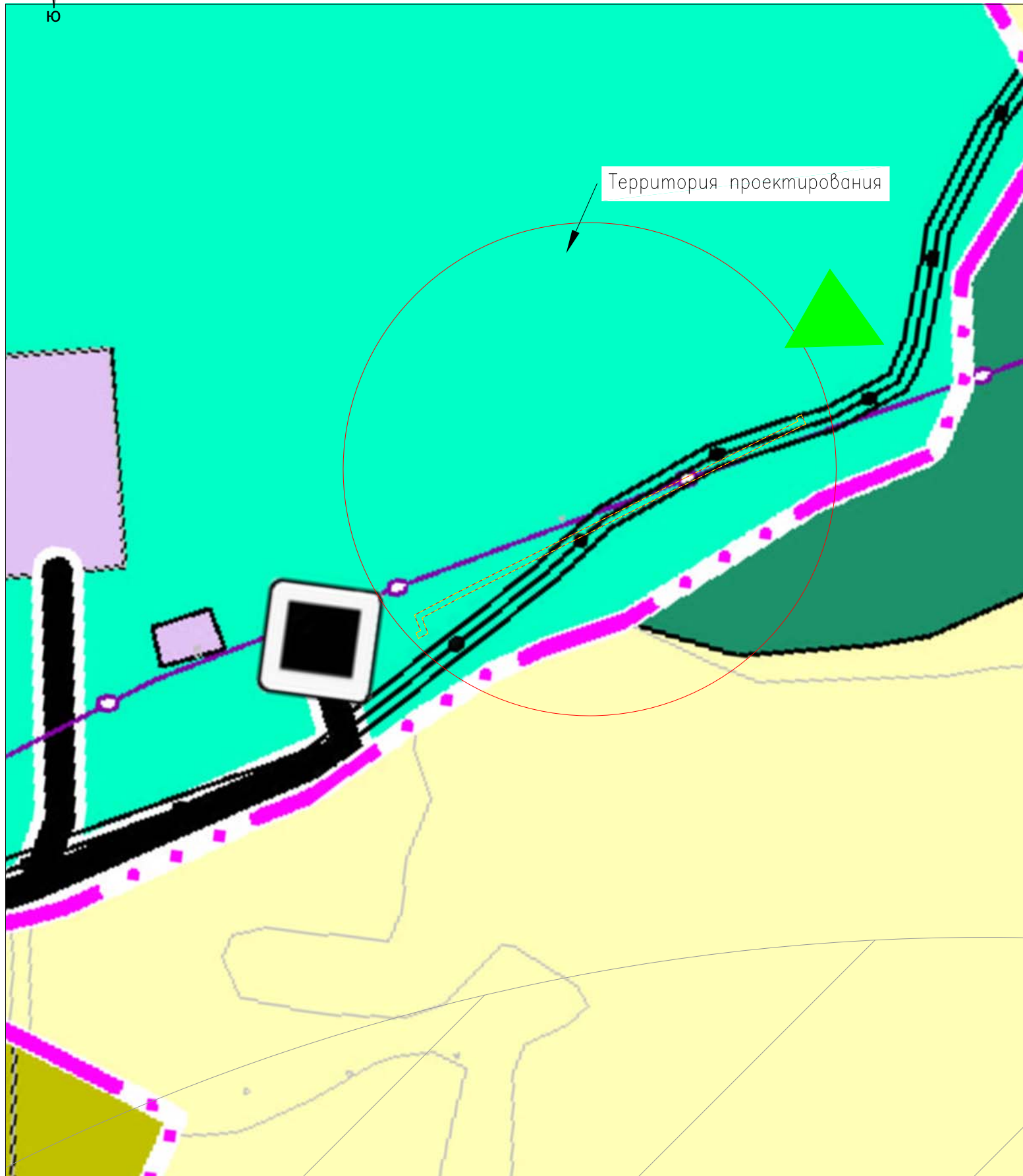
Подп. и дата

Инб. N подл.

						00539.ППТЗ– Г.4			
						Оснащение ИТСО ГРС и объектов связи Шагринского ЛПУМГ			
Изм.	Колуч.	Лист	№ док.	Подпись	Дата	Материалы по обоснованию проекта планировки территории. Графическая часть	Стадия	Лист	Листов
Разраб.	Алесенко			<i>Алесенко</i>	06.24				1
Пров.	Сорокин			<i>Сорокин</i>	06.24				
						Схема границ территорий, подверженных риску возникновения чрезвычайных ситуаций природного и техногенного характера М 1:5000			
									



Курганская область, Кетовский муниципальный округ



Условные обозначения

- граница территории, в отношении которой осуществляется подготовка схемы расположения планировочной структуры
- - - граница зоны планируемого размещения линейного объекта

Источники возможного возникновения ЧС природного характера

- территория, подверженная риску возникновения чрезвычайных ситуаций техногенного характера
- зона подверженная риску химического заражения


Потенциально опасные объекты, которые могут стать источником чрезвычайных ситуаций


- существующий магистральный газопровод
- ▲ существующая ГРС

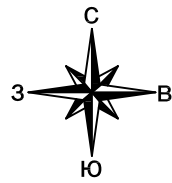
Примечание:

1. Чертеж разработан на основании Генерального плана муниципального образования Колташевского сельсовета Кетовского района Курганской области;
2. Линейные объекты, подлежащие реконструкции в связи с изменением их местоположения, отсутствуют. Границы зон планируемого размещения данных линейных объектов не устанавливаются.

Согласовано:	
Взам. инб. N	
Подп. и дата	
Инб. N подл.	

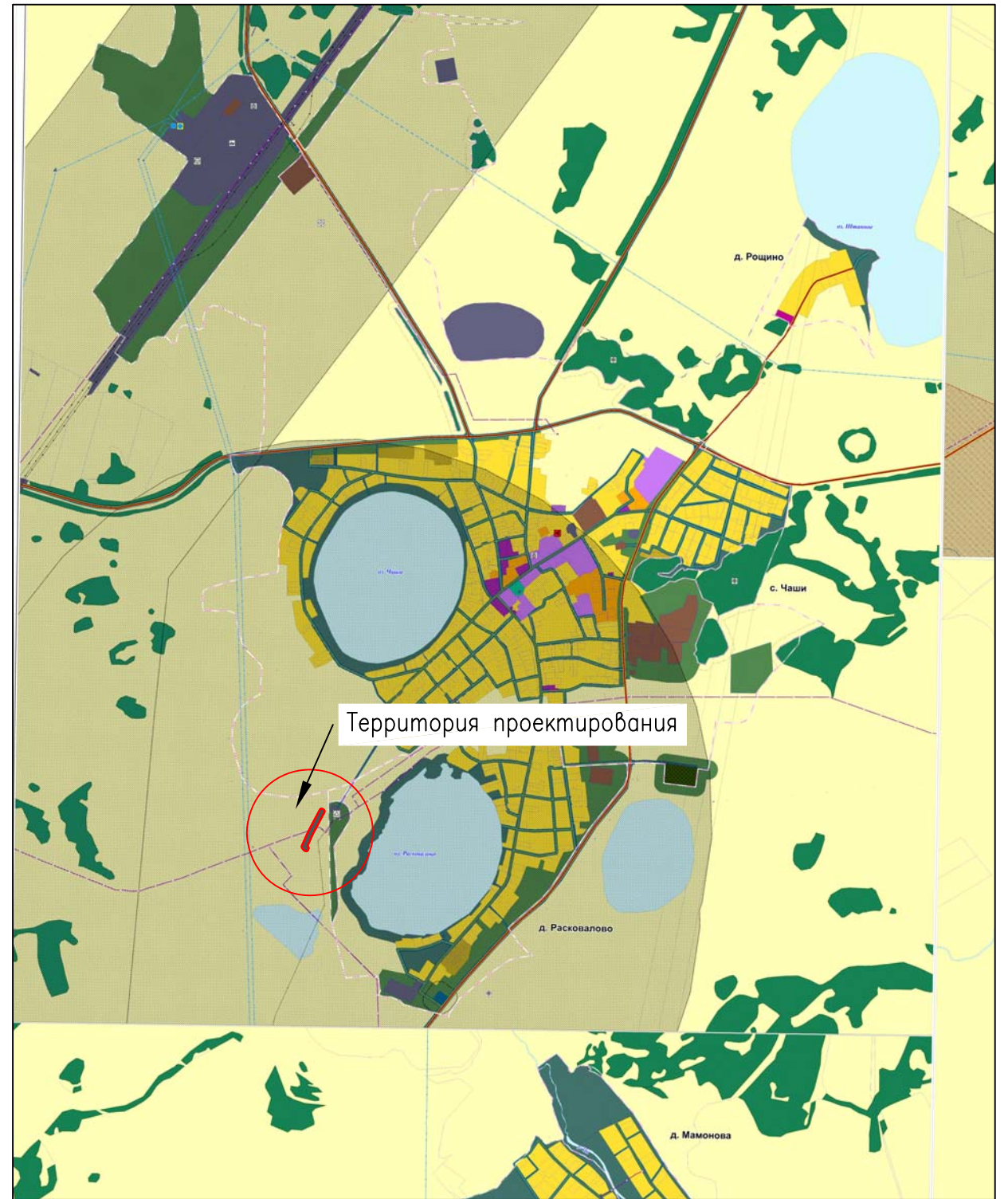
					00539.ППТЗ– Г.4				
					Оснащение ИТСО ГРС и объектов связи Шагринского ЛПУМГ				
Изм.	Колуч.	Лист	№ док.	Подпись	Дата	Материалы по обоснованию проекта планировки территории. Графическая часть	Стадия	Лист	Листов
Разраб.	Алесенко			<i>[Signature]</i>	06.24				1
Пров.	Сорокин			<i>[Signature]</i>	06.24	Схема границ территорий, подверженных риску возникновения чрезвычайных ситуаций природного и техногенного характера М 1:25000			





Курганская область,
Каргапольский муниципальный округ

УСЛОВНЫЕ ОБОЗНАЧЕНИЯ	
ГРАНИЦЫ ЕДИНИЦ АДМИНИСТРАТИВНО-ТЕРРИТОРИАЛЬНОГО ДЕЛЕНИЯ РФ	
	Граница муниципального округа
	Граница сельского поселения
ПОВЕРХНОСТНЫЕ ВОДНЫЕ ОБЪЕКТЫ	
	Водоток (река, ручей, канал)
	Водоем (озеро, пруд, искусственный канал, водохранилище)
ФУНКЦИОНАЛЬНЫЕ ЗОНЫ	
	Зона застройки индивидуальной жилой застройки
	Зона застройки многоквартирных жилых домов (до 4 этажей, включая мансарды)
	Общественно-деловые зоны
	Многофункциональная смешанная функциональная зона
	Зона централизованной общественной застройки
	Промышленные зоны
	Зона рекреационной инфраструктуры
	Зона сельскохозяйственной застройки
	Зона сельскохозяйственной застройки (сельскохозяйственные угодья)
	Промышленная зона сельскохозяйственной застройки
	Зоны рекреационного назначения
	Зона объектов территории объектов недвижимости (земельные участки, объекты, объекты недвижимости)
	Зона объектов
	Зона лесов
	Зона складируемых
	Зона объектов территории специального назначения
ОБЪЕКТЫ ТРАНСПОРТНОЙ ИНФРАСТРУКТУРЫ	
РЕГИОНАЛЬНЫЕ ДОРОГИ	
	Автомобильные дороги регионального или межмуниципального значения
МУНИЦИПАЛЬНЫЕ ДОРОГИ	
	Автомобильные дороги местного значения
УЛИЧНО-ДОРОЖНАЯ СЕТЬ СЕЛЬСКОГО НАСЕЛЕННОГО ПУНКТА	
	Самостоятельная улица
	Улицы в жилой застройке
	Холостые проезды, сквозные проезды
ОБЪЕКТЫ ТРУБОпроводного ТРАНСПОРТА И ИНЖЕНЕРНОЙ ИНФРАСТРУКТУРЫ	
МАГИСТРАЛЬНЫЕ ТРУБОпроводы для транспортировки жидких и газообразных углеводородов	
	Магистральный нефтепровод
	Магистральный газопровод
ОБЪЕКТЫ ДОРОЖНОЙ И ТРАНСПОРТИВНОЙ ГАЛА	
	Газопроводная станция (ГРС)
ОБЪЕКТЫ ДОРОЖНОЙ И ТРАНСПОРТИВНОЙ ГАЛА УГЛЕВОДОРОДОВ	
	Промышленная (депония) для хранения отходов (САО)
ОБЪЕКТЫ СВЯЗИ	
	Антенно-спускная телекоммуникационная линия
	Участок радиосвязи
	Антенно-спускная линия
	Участок радиосвязи (радиоточка)
	Объекты радиосвязи
СЕТЬ ЭЛЕКТРОСНАБЖЕНИЯ	
	Линии электропередачи
РЕГИОНАЛЬНЫЕ ДОРОГИ	
	Электрические подстанции
	Электрическая подстанция (ЭП)
	Линии электропередачи (ЛЭП)
	Линии электропередачи (ЛЭП)
РАСПРЕДЕЛИТЕЛЬНЫЕ ТРУБОпроводы для транспортировки газа	
	Самостоятельный распределительный газопровод
ПРЕДПРИЯТИЯ ПРОМЫШЛЕННОСТИ, СЕЛЬСКОГО И ЛЕСНОГО ХОЗЯЙСТВА, ОБЪЕКТЫ УТИЛИЗАЦИИ И ПЕРЕРАБОТКИ ОТХОДОВ ПРОИЗВОДСТВА И ПОТРЕБЛЕНИЯ	
	Объекты утилизации, обезвреживания, размещения отходов производства и потребления
	Объекты утилизации, обезвреживания, размещения отходов
ДРУГИЕ ОБЪЕКТЫ ФЕДЕРАЛЬНОГО ЗНАЧЕНИЯ, РЕГИОНАЛЬНОГО ЗНАЧЕНИЯ, МЕСТНОГО ЗНАЧЕНИЯ	
	РЕГИОНАЛЬНЫЕ ЗНАЧЕНИЯ
	Объекты историко-культурного наследия
	МЕСТНОГО ЗНАЧЕНИЯ
	Объекты единой государственной системы предупреждения и ликвидации чрезвычайных ситуаций
	Объекты историко-культурного наследия
	Объекты историко-культурного наследия
ТЕРРИТОРИИ, ПОДВЕРЖЕННЫЕ РИСКУ ВОЗНИКНОВЕНИЯ ЧРЕЗВЫЧАЙНЫХ СИТУАЦИЙ ПРИРОДНОГО И ТЕХНОГЕННОГО ХАРАКТЕРА	
	ТЕРРИТОРИИ, ПОДВЕРЖЕННЫЕ РИСКУ ВОЗНИКНОВЕНИЯ ЧРЕЗВЫЧАЙНЫХ СИТУАЦИЙ ПРИРОДНОГО ХАРАКТЕРА
	ТЕРРИТОРИИ, ПОДВЕРЖЕННЫЕ РИСКУ ВОЗНИКНОВЕНИЯ ЧРЕЗВЫЧАЙНЫХ СИТУАЦИЙ ТЕХНОГЕННОГО ХАРАКТЕРА
	ТЕРРИТОРИИ, ПОДВЕРЖЕННЫЕ РИСКУ ВОЗНИКНОВЕНИЯ ЧРЕЗВЫЧАЙНЫХ СИТУАЦИЙ ТЕХНОГЕННОГО ХАРАКТЕРА
	Зоны, подверженные риску химического заражения
ПРОЧИЕ УСЛОВНЫЕ ОБОЗНАЧЕНИЯ	
	Граница земельного участка, сведения о котором содержатся в Едином государственном реестре недвижимости



- граница территории, в отношении которой осуществляется подготовка схемы расположения элементов планировочной структуры
- граница зоны планируемого размещения линейного объекта

Примечание:


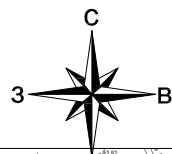
- Границы зон планируемого размещения линейных объектов, подлежащих реконструкции в связи с изменением их местоположения, отсутствуют;
- Схема подготовлена на основании Генерального плана Каргапольского муниципального округа Курганской области

Согласовано:

Инв. N подл.	Погр. и дата	Взам. инв. N

00539. ППТЗ – Г.4				
Оснащение ИТСО ГРС и объектов связи Шадринского ЛПУМГ				
Изм.	Колуч.	Лист	№ док.	Дата
Разраб.	Алесенко			06.24
Пров.	Сорокин			06.24
Материалы по обоснованию проекта планировки территории. Графическая часть			Стадия	Лист
Схема границ территорий, подверженных риску возникновения чрезвычайных ситуаций природного и техногенного характера				Листов
М 1:25000				1
			Формат А3	

Курганская область,
муниципальное образование город Шадринск



Условные обозначения

- - - –Граница территории, в отношении которой осуществляется подготовка проекта планировки
- –Границы зон планируемого размещения линейного объекта

конструктивные и планировочные решения, планируемые в отношении линейного объекта и (или) объектов капитального строительства, проектируемых в составе линейного объекта, в объеме, достаточном для определения зоны планируемого размещения линейного объекта:

- - - –Ось проектируемого линейного объекта (сигнальный кабель)

- ПКО1 номер пикета трассы линейного объекта

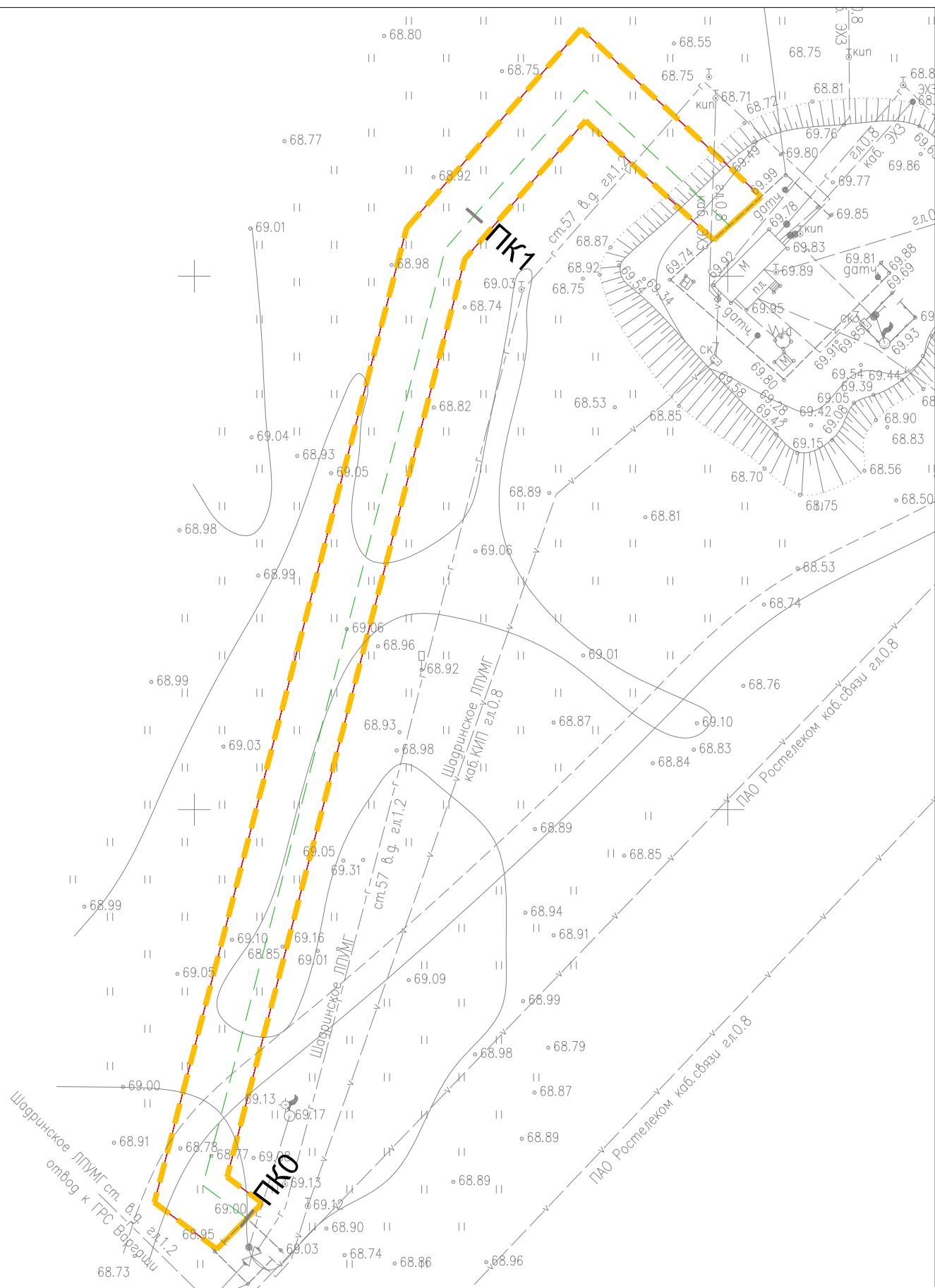
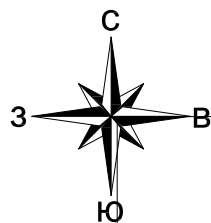
Примечание:

1. Границы зон планируемого размещения временных зданий и сооружений проектом планировки не устанавливаются.
2. Границы зон планируемого размещения участков демонтажа отсутствуют.

Согласовано:				
Инв. N подл.	Погр. и дата	Взам. инв. N		

					00539.ППТЗ– Г.5					
					Оснащение ИТСО ГРС и объектов связи Шадринского ЛПУМГ					
Изм.	Колуч.	Лист	N док.	Подпись	Дата	Материалы по обоснованию проекта планировки территории. Графическая часть		Стадия	Лист	Листов
Разраб.	Алесенко				06.24					
Пров.	Сорокин				06.24	Схема конструктивных и планировочных решений М 1:1500		 Формат А3		

Курганская область, Кетовский муниципальный округ



Условные обозначения

- Граница территории, в отношении которой осуществляется подготовка проекта планировки
- Границы зон планируемого размещения линейного объекта

конструктивные и планировочные решения, планируемые в отношении линейного объекта и (или) объектов капитального строительства, проектируемых в составе линейного объекта, в объеме, достаточном для определения зоны планируемого размещения линейного объекта:

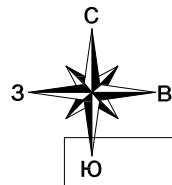
- Ось проектируемого линейного объекта (сигнальный кабель)
- ПК1** – номер пикета трассы линейного объекта

Примечание:

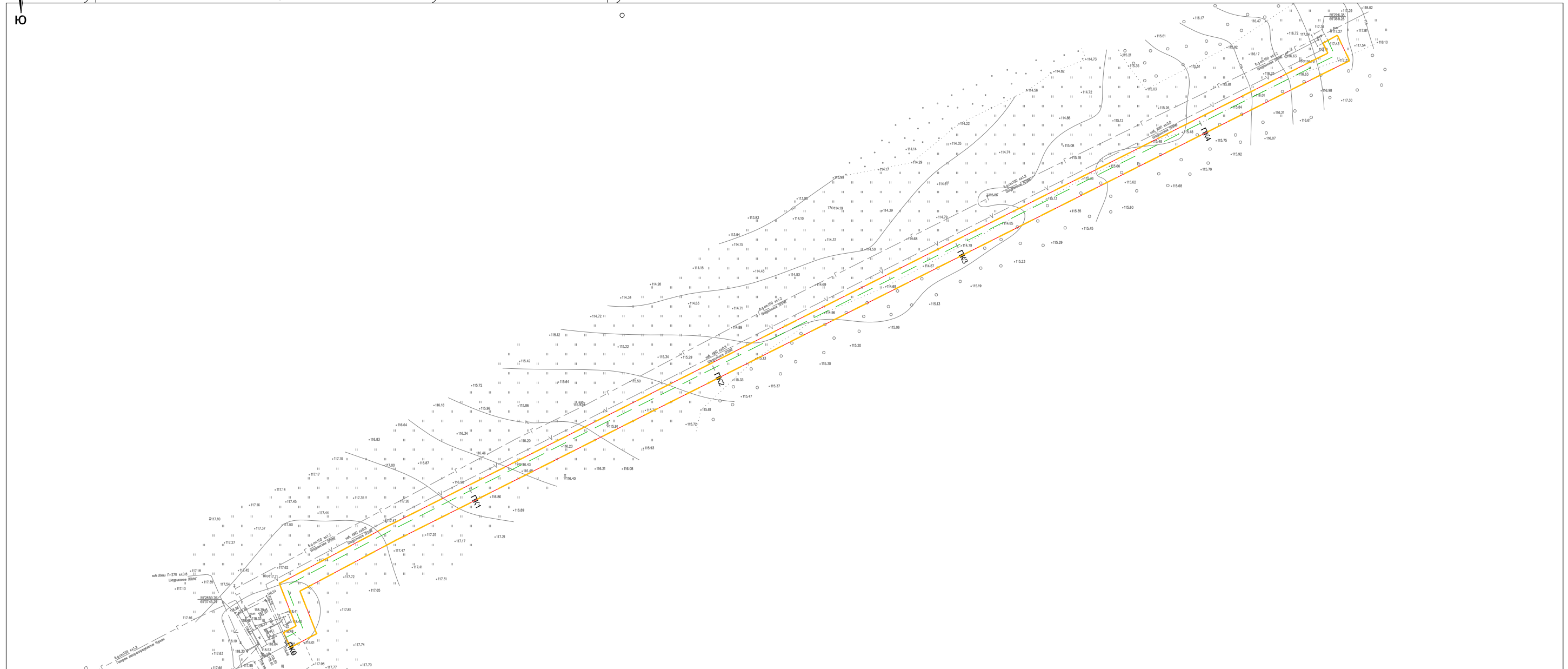
1. Границы зон планируемого размещения временных зданий и сооружений проектом планировки не устанавливаются.
2. Границы зон планируемого размещения участков демонтажа отсутствуют.

Согласовано:				
Инт. N подл.	Погр. и дата	Взам. инб. N		

00539.ППТЗ– Г.5					
Оснащение ИТСО ГРС и объектов связи Шадринского ЛПУМГ					
Изм.	Колуч.	Лист	N док.	Подпись	Дата
Разраб.	Алесенко				06.24
Пров.	Сорокин				06.24
				Материалы по обоснованию проекта планировки территории. Графическая часть	Стадия
				Схема конструктивных и планировочных решений М 1:500	Лист
				1	Листов
				СВЯЗЬГАЗПРОЕКТ Формат А3	



Курганская область, Кетовский муниципальный округ



Условные обозначения

- — Граница территории, в отношении которой осуществляется подготовка проекта планировки
- — Границы зон планируемого размещения линейного объекта

конструктивные и планировочные решения, планируемые в отношении линейного объекта и (или) объектов капитального строительства, проектируемых в составе линейного объекта, в объеме, достаточном для определения зоны планируемого размещения линейного объекта:


- — Ось проектируемого линейного объекта (сигнальный кабель)

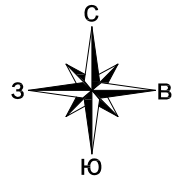
- **ПК1** номер пикета трассы линейного объекта

Примечание:

1. Границы зон планируемого размещения временных зданий и сооружений проектом планировки не устанавливаются.
2. Границы зон планируемого размещения участков демонтажа отсутствуют.

Согласовано:	
Взам. инб. Н	
Подп. и дата	
Инб. Н подл.	

						00539.ППТЗ– Г.5			
						Оснащение ИТСО ГРС и объектов связи Шадринского ЛПУМГ			
Изм.	Колуч.	Лист	№ док.	Подпись	Дата	Материалы по обоснованию проекта планировки территории. Графическая часть	Стадия	Лист	Листов
Разраб.	Алесенко			<i>[Signature]</i>	06.24				1
Пров.	Сорокин			<i>[Signature]</i>	06.24				
						Схема конструктивных и планировочных решений М 1:500			



Курганская область,
Каргапольский муниципальный округ



Условные обозначения

- — Граница территории, в отношении которой осуществляется подготовка проекта планировки
- — Границы зон планируемого размещения линейного объекта

конструктивные и планировочные решения, планируемые в отношении линейного объекта и (или) объектов капитального строительства, проектируемых в составе линейного объекта, в объеме, достаточном для определения зоны планируемого размещения линейного объекта:


- — Ось проектируемого линейного объекта (сигнальный кабель)

- **ПК1** номер пикета трассы линейного объекта

Примечание:

1. Границы зон планируемого размещения временных зданий и сооружений проектом планировки не устанавливаются.
2. Границы зон планируемого размещения участков демонтажа отсутствуют.

Согласовано:			
Взам. инб. N			
Погр. и дата			
Инб. N подл.			

					00539.ППТЗ–Г.5				
					Оснащение ИТСО ГРС и объектов связи Шадринского ЛПУМГ				
Изм.	Колуч.	Лист	N док.	Погнись	Дата	Материалы по обоснованию проекта планировки территории. Графическая часть	Стадия	Лист	Листов
Разраб.	Алесенко			<i>Алесенко</i>	06.24		Схема конструктивных и планировочных решений М 1:1000		
Пров.	Сорокин			<i>Сорокин</i>	06.24				
									
								Формат А3	