

ООО «СВЯЗЬГАЗПРОЕКТ»

ДОКУМЕНТАЦИЯ ПО ПЛАНИРОВКЕ ТЕРРИТОРИИ

**Проект планировки территории и проект межевания территории,
предусматривающий размещение линейного объекта
«Оснащение ИТСО ГРС и объектов связи Шадринского ЛПУМГ»**

**Основная часть проекта межевания территории
Раздел 1 «Проект межевания территории. Графическая часть»**

00539.ПМТ

1 Том 5

Инов. № подл.	Подпись и дата	Взам. инв. №

**Заместитель директора по
подготовке производства,
инженерным изысканиям и
специальным разделам**

Главный инженер проекта




И. Е. Чернышов

С.Т. Бывальцев

Содержание тома 5




Обозначение	Наименование	Примечание
00539.ПМТ1-С	Содержание тома 5	1
00539.ДПТ-СД	Состав документации по планировке территории	1
00539. ПМТ1-Г.1	Чертеж межевания территории	4
	Всего листов:	6

Согласовано

В. инв. №

Подп. и дата

Инв. № подл.

Изм.	Кол.уч.	Лист	№ док	Подпись	Дата	00539.ПМТ1-С			
Разраб.		Алексеню			06.24	Содержание тома 5	Стадия	Лист	Листов
Пров.		Сорокин			06.24				1
									

Состав документации по планировке территории

№ тома	Обозначение	Наименование	Примечание
1	00539.ППТ1	Раздел 1 «Проект планировки территории. Графическая часть»	
2	00539.ППТ2	Раздел 2 «Положение о размещении линейных объектов»	
3	00539.ППТ3	Раздел 3 «Материалы по обоснованию проекта планировки территории. Графическая часть»	
4	00539.ППТ4	Раздел 4 «Материалы по обоснованию проекта планировки территории. Пояснительная записка»	
5	00539.ПМТ1	Раздел 1 «Проект межевания территории. Графическая часть»	
6	00539.ПМТ2	Раздел 2 «Проект межевания территории. Текстовая часть»	
7	00539.ПМТ3	Раздел 3 «Материалы по обоснованию проекта межевания территории. Графическая часть»	
8	00539.ПМТ4	Раздел 4 «Материалы по обоснованию проекта межевания территории. Пояснительная записка»	

Согласовано

В. инв. №

Подп. и дата

Инв. № подл.

00539.ДПТ-СД

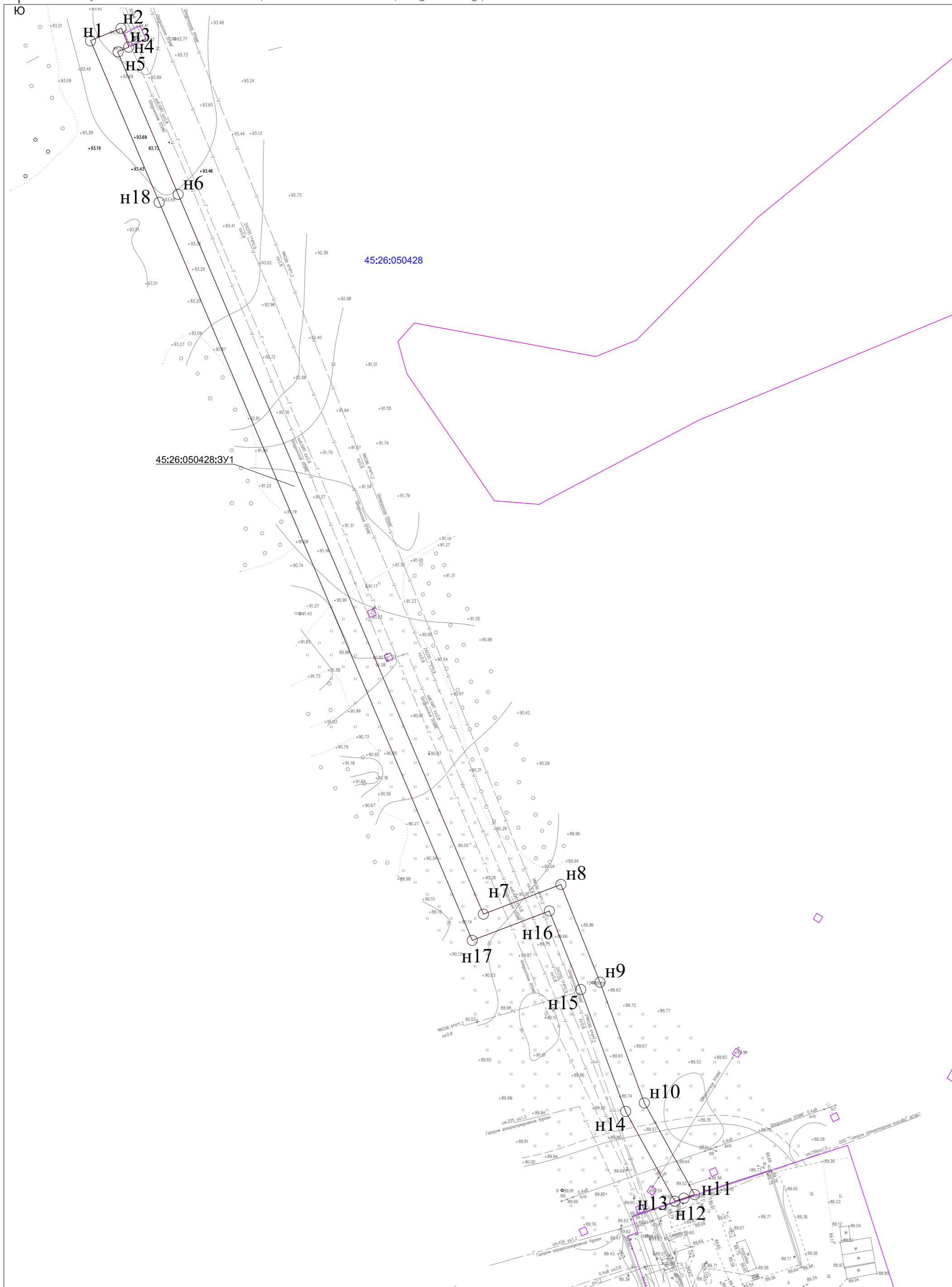
Изм.	Кол.уч.	Лист	№ док	Подпись	Дата
Разраб.		Алесенко			06.24
Пров.		Сорокин			06.24

Состав документации по
планировке территории

Стадия	Лист	Листов
		1



Курганская область,
муниципальное образование город Шадринск




Условные обозначения

- границы планируемых элементов планировочной структуры совпадают с границей территории, в отношении которой подготовлен проект межевания территории
- граница существующего земельного участка по сведениям ЕГРН
- 45:26:050428 кадастровый номер и граница кадастрового квартала по сведениям ЕГРН
- границы образуемых земельных участков
- 45:26:050428:3У1 условный номер образуемых земельных участков
- н^о номер характерной точки границы образуемых земельных участков

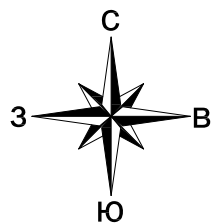
Примечания:

1. Границы существующих элементов планировочной структуры отсутствуют.
2. Красные линии в проекте планировки не устанавливаются и не изменяются, согласно Федеральному закону от 2 августа 2019 г. № 283-ФЗ «О внесении изменений в Градостроительный кодекс Российской Федерации и отдельные законодательные акты Российской Федерации» из определения красных линий, указанного в п. 11 ст. 1, исключены границы территорий, занятых линейными объектами и (или) предназначенных для размещения линейных объектов;
3. Проектом межевания территории не предусматривается установление линий отступа от красных линий в целях размещения зданий, строений, сооружений на основании статьи 36 Градостроительного кодекса Российской Федерации, согласно которой действие градостроительного регламента не распространяется на земельные участки, предназначенные для размещения линейных объектов и (или) занятые линейными объектами;
4. Границы земельных участков, образование которых предусмотрено схемой расположения земельного участка или земельных участков на кадастровом плане территории, срок действия которой не истек отсутствуют.

Согласовано	
Взам.инф.И	
Подп.угата	
Инв.И.подл.	

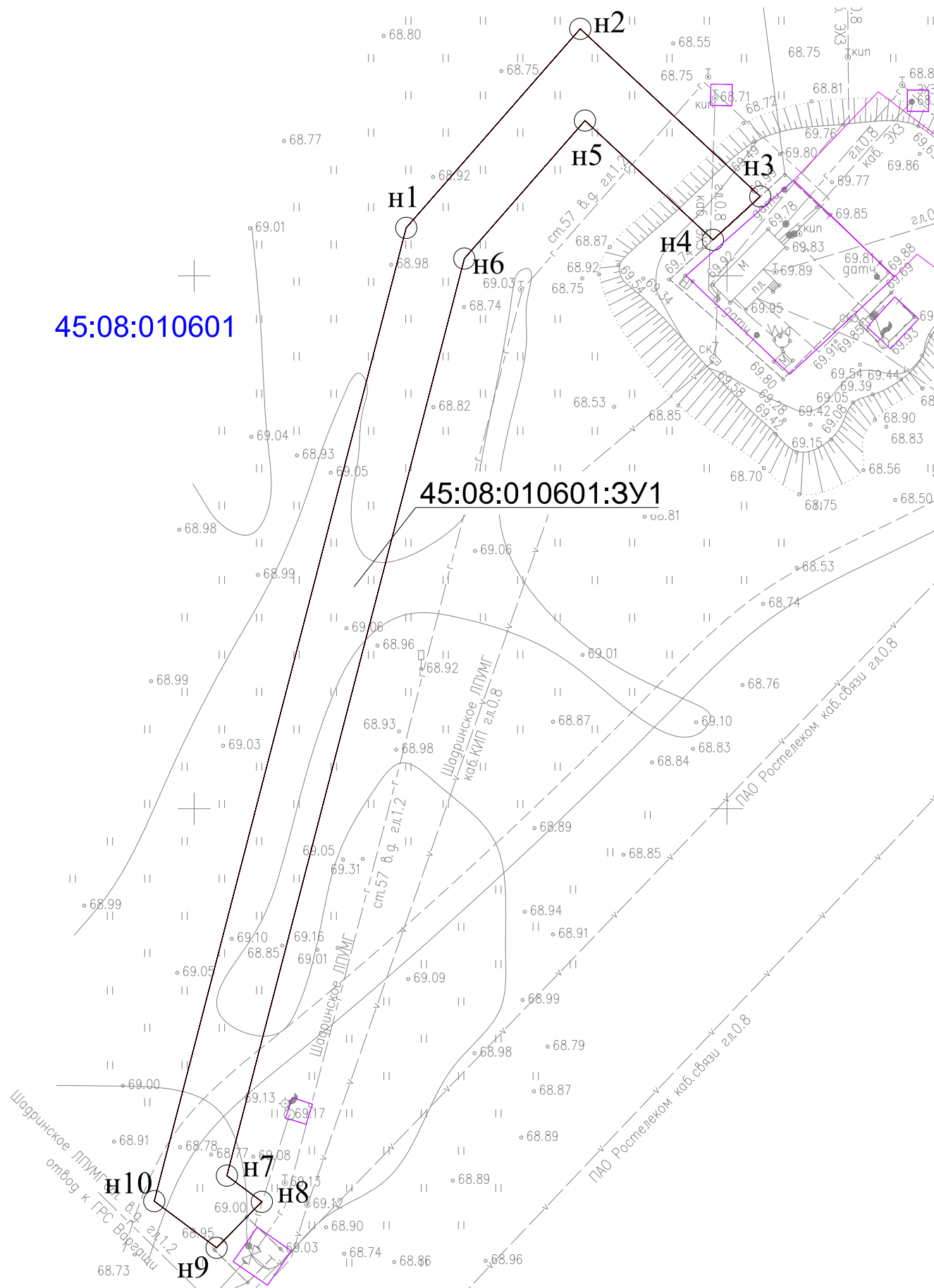
00539. ППТ1 – Г.1							
Оснащение ИТСО ГРС и объектов связи Шадринского ЛПУМГ							
Изм.	Кодч.	Лист	Игол.	Подпись	Дата		
Разраб.		Алесенко		<i>Алесенко</i>	06.24		
Пров.		Сорокин		<i>Сорокин</i>	06.24		
Проект планировки территории. Графическая часть					Стадия	Лист	Листов
Чертеж межевания территории М 1:1000							1
					Формат А2		

Курганская область, Кетовский муниципальный округ



45:08:010601

45:08:010601:3У1



Условные обозначения

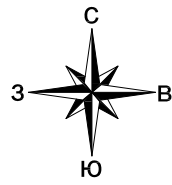
- границы планируемых элементов планировочной структуры совпадают с границей территории, в отношении которой подготовлен проект межевания территории
- граница существующего земельного участка по сведениям ЕГРН
- границы образуемых земельных участков
- кадастровый номер и граница кадастрового квартала по сведениям ЕГРН
- 45:08:010601:3У1 условный номер образуемых земельных участков
- н^о номер характерной точки границы образуемых земельных участков

Примечания:

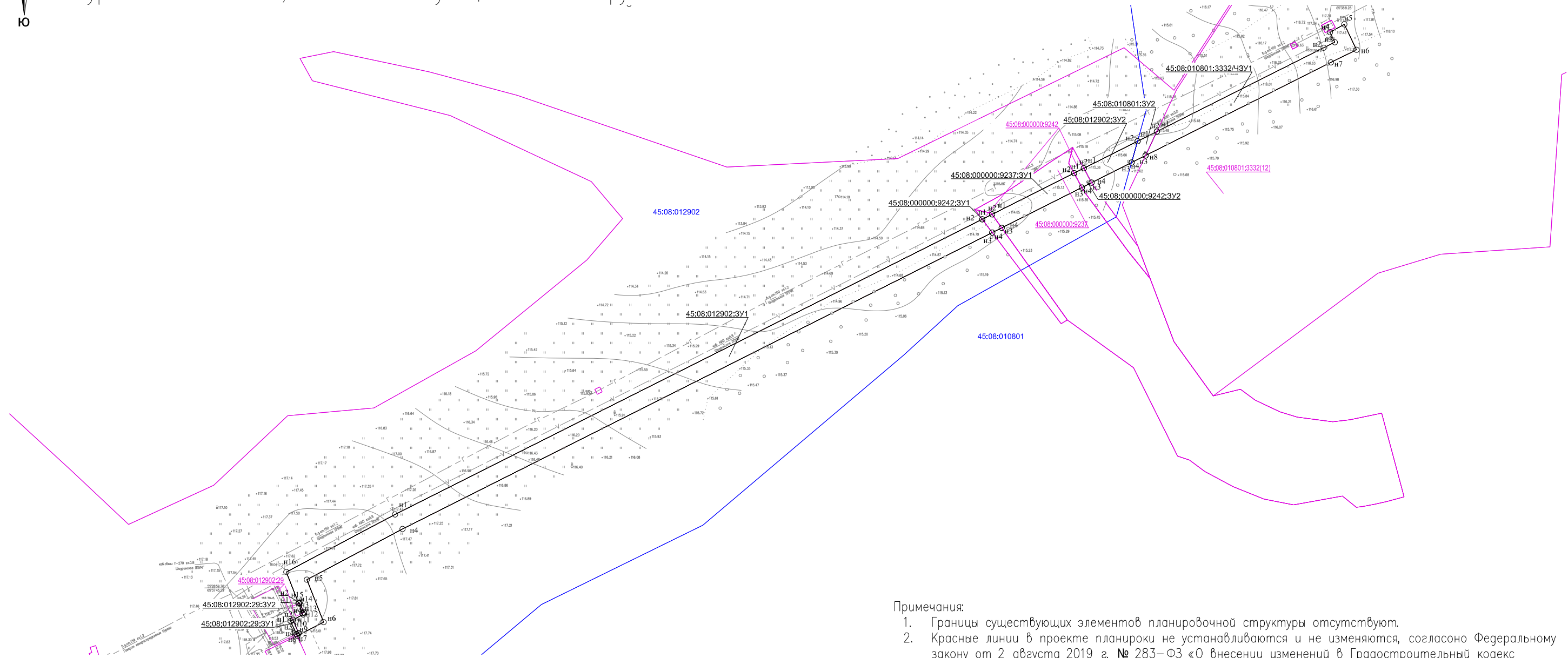
1. Границы существующих элементов планировочной структуры отсутствуют.
2. Красные линии в проекте планировки не устанавливаются и не изменяются, согласно Федеральному закону от 2 августа 2019 г. № 283-ФЗ «О внесении изменений в Градостроительный кодекс Российской Федерации и отдельные законодательные акты Российской Федерации» из определения красных линий, указанного в п. 11 ст. 1, исключены границы территорий, занятых линейными объектами и (или) предназначенных для размещения линейных объектов;
3. Проектом межевания территории не предусматривается установление линий отступа от красных линий в целях размещения зданий, строений, сооружений на основании статьи 36 Градостроительного кодекса Российской Федерации, согласно которой действие градостроительного регламента не распространяется на земельные участки, предназначенные для размещения линейных объектов и (или) занятые линейными объектами;
4. Границы земельных участков, образование которых предусмотрено схемой расположения земельного участка или земельных участков на кадастровом плане территории, срок действия которой не истек отсутствуют

Согласовано:			
Взам. инб. N			
Подп. и дата			
Инб. N подл.			

					00539.ПМТ1-Г.1				
					Оснащение ИТСО ГРС и объектов связи Шадринского ЛПУМГ				
Изм.	Колуч.	Лист	N док.	Подпись	Дата	Проект межевания территории. Графическая часть	Стадия	Лист	Листов
Разраб.	Алесенко			<i>[Signature]</i>	06.24				1
Пров.	Сорокин			<i>[Signature]</i>	06.24				
					Чертеж межевания территорий М 1:500				
					Формат А3				



Курганская область, Кетовский муниципальный округ




Условные обозначения

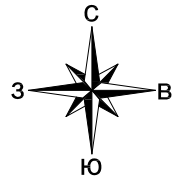
- границы планируемых элементов планировочной структуры совпадают с границей территории, в отношении которой подготовлен проект межевания территории
- 45:08:012902:29 граница и кадастровый номер существующего земельного участка по сведениям ЕГРН
- 45:08:010801 кадастровый номер и граница кадастрового квартала по сведениям ЕГРН
- границы образуемых земельных участков
- 45:08:012902:29:3У1 условный номер образуемых земельных участков
- н^о номер характерной точки границы образуемых земельных участков

Примечания:

1. Границы существующих элементов планировочной структуры отсутствуют.
2. Красные линии в проекте планировки не устанавливаются и не изменяются, согласно Федеральному закону от 2 августа 2019 г. № 283-ФЗ «О внесении изменений в Градостроительный кодекс Российской Федерации и отдельные законодательные акты Российской Федерации» из определения красных линий, указанного в п. 11 ст. 1, исключены границы территорий, занятых линейными объектами и (или) предназначенных для размещения линейных объектов;
3. Проектом межевания территории не предусматривается установление линий отступа от красных линий в целях размещения зданий, строений, сооружений на основании статьи 36 Градостроительного кодекса Российской Федерации, согласно которой действие градостроительного регламента не распространяется на земельные участки, предназначенные для размещения линейных объектов и (или) занятые линейными объектами;
4. Границы земельных участков, образование которых предусмотрено схемой расположения земельного участка или земельных участков на кадастровом плане территории, срок действия которой не истек отсутствуют

Согласовано:	
Взам. инб. N	
Погр. и дата	
Инб. N подл.	

					00539. ППТ1 – Г.1					
					Оснащение ИТСО ГРС и объектов связи Шадринского ЛПУМГ					
Изм.	Колуч.	Лист N	пог.	Погнпись	Дата	Проект планировки территории. Графическая часть	Стадия	Лист	Листов	
Разраб.	Алесенко			<i>Алесенко</i>	06.24					
Пров.	Сорокин			<i>Сорокин</i>	06.24				1	
					Чертеж межевания территории М 1:1500					



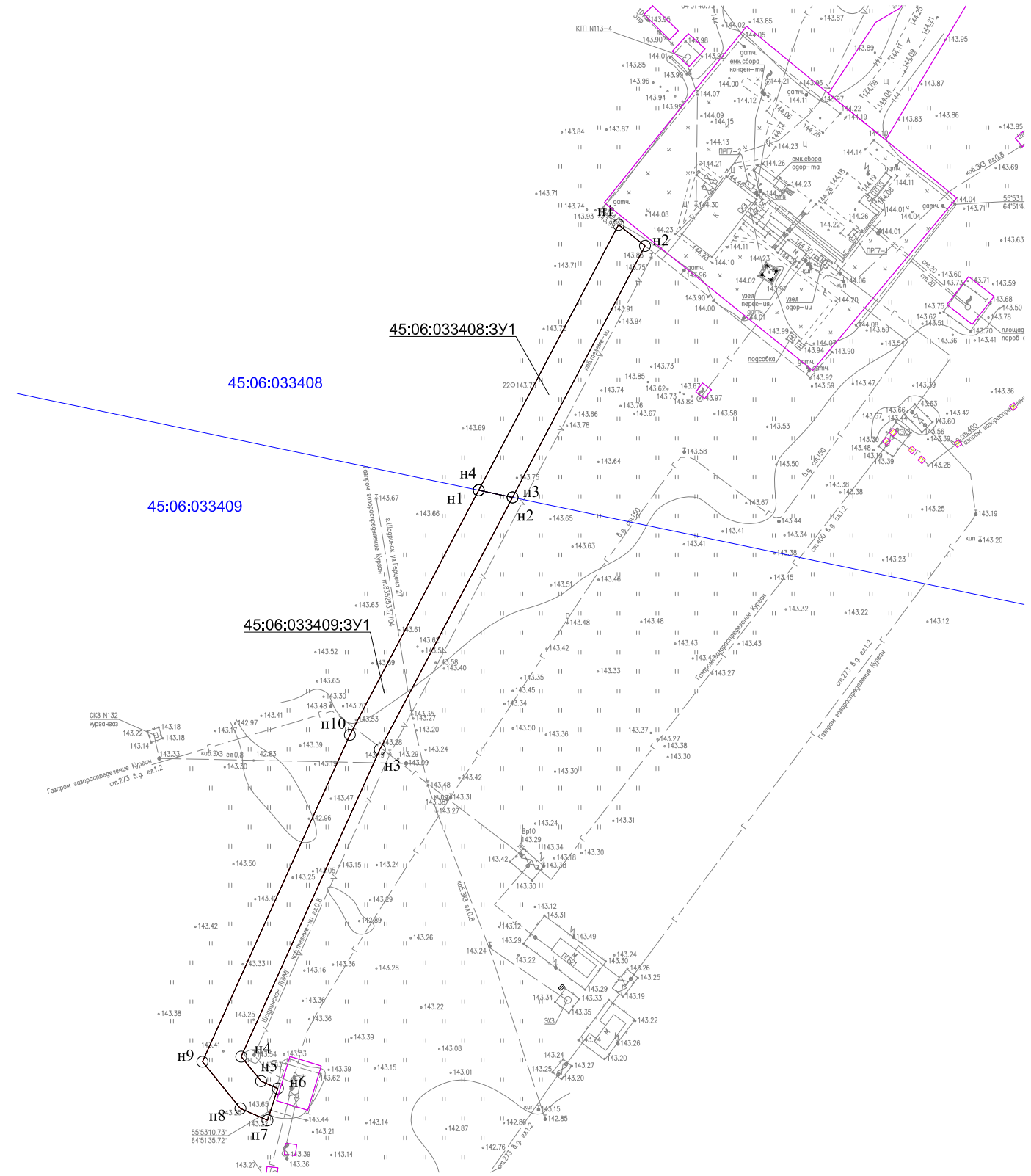
Курганская область,
Каргапольский муниципальный округ

Условные обозначения

- границы планируемых элементов планировочной структуры совпадают с границей территории, в отношении которой подготовлен проект межевания территории
- граница существующего земельного участка по сведениям ЕГРН
- 45:06:033409 кадастровый номер и граница кадастрового квартала по сведениям ЕГРН
- границы образуемых земельных участков
- 45:06:033409:31 условный номер образуемых земельных участков
- н^о номер характерной точки границы образуемых земельных участков

Примечания:

1. Границы существующих элементов планировочной структуры отсутствуют.
2. Красные линии в проекте планировки не устанавливаются и не изменяются, согласно Федеральному закону от 2 августа 2019 г. № 283-ФЗ «О внесении изменений в Градостроительный кодекс Российской Федерации и отдельные законодательные акты Российской Федерации» из определения красных линий, указанного в п. 11 ст. 1, исключены границы территорий, занятых линейными объектами и (или) предназначенных для размещения линейных объектов;
3. Проектом межевания территории не предусматривается установление линий отступа от красных линий в целях размещения зданий, строений, сооружений на основании статьи 36 Градостроительного кодекса Российской Федерации, согласно которой действие градостроительного регламента не распространяется на земельные участки, предназначенные для размещения линейных объектов и (или) занятые линейными объектами;
4. Границы земельных участков, образование которых предусмотрено схемой расположения земельного участка или земельных участков на кадастровом плане территории, срок действия которой не истек отсутствуют



Согласовано:			
Взам. инб. Н			
Подп. и дата			
Инб. Н подл.			

						00539. ППТ1 – Г.1			
						Оснащение ИТСО ГРС и объектов связи Шагринского ЛПУМГ			
Изм.	Колуч.	Лист	№ док.	Подпись	Дата	Проект планировки территории. Графическая часть	Стадия	Лист	Листов
Разраб.	Алесенко			<i>Алесенко</i>	06.24				
Пров.	Сорокин			<i>Сорокин</i>	06.24				1
						Чертеж межевания территории М 1:1000			
									
						Формат А3			