

А

А

ž

**«Оснащение ИТСО ГРС и объектов связи Шадринского ЛПУМГ»**

&А

"

А

\$\$) ' - "

& \*  
N

Инд. № подл.	Подпись и дата	Взам. инв. №

## Содержание тома 6

2



Обозначение	Наименование	Примечание
00539.ПМТ2-С	Содержание тома 6	1
00539.ДПТ-СД	Состав документации по планировки территории	1
00539.ПМТ2.Т	Проект межевания территории. Текстовая часть	17
	Всего листов:	19

Инв. №подл.	Подп. и дата	Взам. инв. №	00539.ПМТ2-С							
	Изм.	Кол.уч.	Лист	№ док	Подпись	Дата	Содержание тома 6	Стадия	Лист	Листов
										1



### Состав документации по планировке территории

№ тома	Обозначение	Наименование	Примечание
1	00539.ППТ1	Раздел 1 «Проект планировки территории. Графическая часть»	
2	00539.ППТ2	Раздел 2 «Положение о размещении линейных объектов»	
3	00539.ППТ3	Раздел 3 «Материалы по обоснованию проекта планировки территории. Графическая часть»	
4	00539.ППТ4	Раздел 4 «Материалы по обоснованию проекта планировки территории. Пояснительная записка»	
5	00539.ПМТ1	Раздел 1 «Проект межевания территории. Графическая часть»	
6	00539.ПМТ2	Раздел 2 «Проект межевания территории. Текстовая часть»	
7	00539.ПМТ3	Раздел 3 «Материалы по обоснованию проекта межевания территории. Графическая часть»	
8	00539.ПМТ4	Раздел 4 «Материалы по обоснованию проекта межевания территории. Пояснительная записка»	

Инв. №подл.	Подп. и дата	Взам. инв.№	00539.ДПТ - СД								
			Изм.	Кол.уч.	Лист	№ док	Подпись	Дата	Стадия	Лист	Листов
			Разраб.	Алесеню		06.24	Состав документации по планировке территории				
			Пров.	Сорокин		06.24				1	





## 1. Перечень образуемых земельных участков

Таблица 1

№п/п	Кадастровые номера земельных участков, из которых образуются земельные участки	Условные номера образуемых земельных участков/частей земельных участков	Номера характерных точек образуемых земельных участков	Категория земель	Сведения о необходимости перевода земельных участков из одной категории в другую	Способы образования земельных участков/частей земельных участков	Условия размещения сервитута, публичный сервитут	Правообладатель	Площадь образуемых земельных участков/частей земельных участков, кв.м
Образуемые земельные участки (части земельных участков), испрашиваемые под строительство в зоне планируемого размещения линейного объекта									
<b>ГРС-Белый Яр</b>									
1	45:08:010601	45:08:010601:3У1	н1-н10,н1	Не установлена	-	Образование земельных участков из земель или земельных участков, находящихся в государственной или муниципальной собственности	Публичный сервитут	Земли неразграниченной государственной собственности Кетовского муниципального округа	829
<b>ИТОГО:</b>									<b>829</b>
<b>ГРС Колташево</b>									
2	45:08:012902:29	45:08:012902:29:3У1	н1-н4,н1	Земли населенных пунктов	-	Раздел с сохранением исходного земельного участка	Публичный сервитут	Аренда ООО "Газпром трансгаз Екатеринбург" Договор аренды ЗУ находящихся в федеральной собственности № 45-08-123 от 06.10.2008г.	5
3	45:08:012902:29	45:08:012902:29:3У2	н1-н4,н1		-				2
4	45:08:012902	45:08:012902:3У1	н1-н16,н1	Не установлена	-	Образование земельных участков из земель или земельных участков, находящихся в государственной или муниципальной собственности	Публичный сервитут	Земли неразграниченной государственной собственности Кетовского муниципального округа	1847
5	45:08:000000:9242	45:08:000000:9242:3У1	н1-н4,н1	Земли промышленности, энергетики, транспорта, связи, радиовещания, телевидения, информатики, земли для обеспечения космической деятельности, земли обороны, безопасности и земли иного специального назначения	-	Раздел с сохранением исходного земельного участка	Публичный сервитут	сведения отсутствуют	24
6	45:08:000000:9237	45:08:000000:9237:3У1	н1-н4,н1		-	Раздел с сохранением исходного земельного участка	Публичный сервитут	сведения отсутствуют	200
7	45:08:000000:9242	45:08:000000:9242:3У2	н1-н4,н1		-	Раздел с сохранением исходного земельного участка	Публичный сервитут	сведения отсутствуют	24
8	45:08:012902	45:08:012902:3У2	н1-н4,н1	Не установлена	-	Образование земельных участков из земель или земельных участков, находящихся в государственной или муниципальной собственности	Публичный сервитут	Земли неразграниченной государственной собственности Кетовского муниципального округа	116

Взам. инв. №

Подп. и дата

Инв. № подл.

Изм.	Кол. уч.	Лист	№ док	Подпись	Дата

00539.ПМТ2.Т

Лист

2

9	45:08:010801	45:08:010801:3У2	н1-н4,н1	Не установлена	-	Образование земельных участков из земель или земельных участков, находящихся в государственной или муниципальной собственности	Публичный сервитут	Земли неразграниченной государственной собственности Кетовского муниципального округа	41
10	45:08:010801:3332	45:08:010801:3332/ЧЗУ1	н1-н8,н1	Земли лесного фонда	-	Раздел с сохранением исходного земельного участка	Публичный сервитут	Российская Федерация Собственность: 45:08:010801:3332-45/051/2020-1, 11.02.2020	523
<b>ИТОГО:</b>									<b>2782</b>
<b>ГРС Чаши</b>									
11	45:06:033409	45:06:033409:3У1	н1-н4,н1	Не установлена	-	Образование земельных участков из земель или земельных участков, находящихся в государственной или муниципальной собственности	Публичный сервитут	Земли неразграниченной государственной собственности Каргапольского муниципального округа	755
12	45:06:033408	45:06:033408:3У1	н1-н4,н1	Не установлена	-	Образование земельных участков из земель или земельных участков, находящихся в государственной или муниципальной собственности	Публичный сервитут	Земли неразграниченной государственной собственности Каргапольского муниципального округа	316
<b>ИТОГО:</b>									<b>1071</b>
<b>ГРС-Шадринск</b>									
13	45:26:050428	45:26:050428:3У1	н1-н18,н1	Не установлена	-	Образование земельных участков из земель или земельных участков, находящихся в государственной или муниципальной собственности	Публичный сервитут	Земли неразграниченной государственной собственности муниципального образования города Шадринск	2438
<b>ИТОГО:</b>									<b>2438</b>

Примечание: 1 согласно письму Департамента гражданской защиты, охраны окружающей среды и природных ресурсов Курганской области № 09-06-08805/24 от 13.09.2024 участок проведения работ ГРС Колташево находится на землях лесного фонда;

2. земельные участки, которые будут отнесены к территориям общего пользования, в том числе в отношении которых предполагаются резервирование и (или) изъятие для государственных нужд, отсутствуют.

3. перевод земельных участков, необходимых для строительства, по всем категориям земельных участков при размещении линейных объектов не предусматривается

4. условные номера образуемых земельных участков, кадастровые номера или иные ранее присвоенные государственные учетные номера существующих земельных участков, в отношении которых предполагаются их резервирование и (или) изъятие для государственных или муниципальных нужд, их адреса или описание местоположения, перечень и адреса расположенных на таких земельных участках объектов недвижимого имущества (при наличии сведений о них в Едином государственном реестре недвижимости) отсутствуют.

Взам. инв. №

Подп. и дата

Инв. № подл.

Изм.	Кол. уч.	Лист	№ док.	Подпись	Дата

00539.ПМТ2.Т

Лист

3

**1.1 Перечень кадастровых номеров существующих земельных участков, на которых линейный объект может быть размещен на условиях сервитута, публичного сервитута, их адреса или описание местоположения, перечень и адреса, расположенных на таких земельных участках объектов недвижимого имущества**

Таблица 2

№ п/п	Кадастровые номера земельных участков, из которых образуются земельные участки	Адресные характеристики
ГРС Колташево Шадринского ЛПУМГ		
1	45:08:012902:29	Курганская область, Кетовский район
2	45:08:000000:9242	Курганская область, Кетовский район
3	45:08:000000:9237	Курганская область, Кетовский район
4	45:08:010801:3332	Курганская область, Кетовский район

**1.2 Сведения об отнесении образуемого земельного участка к определенной категории земель (в том числе в случае, если земельный участок в связи с размещением линейного объекта подлежит отнесению к определенной категории земель в силу закона без необходимости принятия решения о переводе земельного участка из состава земель этой категории в другую) или сведения о необходимости перевода земельного участка из состава земель одной категории в другую**

Таблица 3

Кадастровый номер земельного участка	Категория земель
ГРС-Шадринск Шадринского ЛПУМГ	
45:26:050428:3У1	Не установлена
ГРС-Белый Яр Шадринского ЛПУМГ	
45:08:010601:3У1	Не установлена
ГРС Колташево Шадринского ЛПУМГ	
45:08:012902:29:3У1	Земли населенных пунктов
45:08:012902:29:3У2	Земли населенных пунктов
45:08:012902:3У1	Не установлена
45:08:000000:9242:3У1	Земли промышленности, энергетики, транспорта, связи, радиовещания, телевидения, информатики, земли для обеспечения космической деятельности, земли обороны, безопасности и земли иного специального назначения
45:08:000000:9237:3У1	
45:08:000000:9242:3У2	
45:08:012902:3У2	Не установлена
45:08:010801:3У2	Не установлена
45:08:010801:3332/4ЗУ1	Земли лесного фонда
ГРС Чаши Шадринского ЛПУМГ	
45:06:033409:3У1	Не установлена
45:06:033408:3У1	Не установлена

Взам. инв. №	Подп. и дата	Инв. № подл.								00539.ПМТ2.Т	Лист
			Изм.	Кол.уч.	Лист	№ док	Подпись	Дата	4		

## 2. Перечень координат характерных точек образуемых земельных участков (частей земельных участков)

Таблица 4

ГРС-Белый Яр Шадринского ЛПУМГ Система координат МСК-45 зона 2		
Номера характерных точек	Координаты	
	X	Y
45:08:010601:3У1, площадь 829 кв.м		
1	448354.51	2390669.91
2	448373.19	2390686.23
3	448357.45	2390703.13
4	448353.39	2390698.69
5	448364.58	2390686.68
6	448351.63	2390675.36
7	448265.57	2390653.08
8	448263.12	2390656.36
9	448258.80	2390652.11
10	448263.17	2390646.26
1	448354.51	2390669.91
ГРС Колташево Шадринского ЛПУМГ Система координат МСК-45 зона 2		
Номера характерных точек	Координаты	
	X	Y
45:08:012902:29:3У1, площадь 5 кв.м		
1	442826.37	2400987.68
2	442826.85	2400988.59
3	442821.91	2400990.67
4	442821.55	2400989.93
1	442826.37	2400987.68
45:08:012902:29:3У2, площадь 2 кв.м		
1	442832.86	2400990.68
2	442833.01	2400991.02
3	442829.50	2400992.64
4	442829.25	2400992.10
1	442832.86	2400990.68
45:08:012902:3У1, площадь 1847 кв.м		
1	442865.52	2401026.07
2	442973.88	2401241.65
3	442969.02	2401245.33
4	442860.18	2401028.89
5	442841.58	2400993.69
6	442825.97	2400999.84
7	442820.93	2400990.22
8	442821.55	2400989.93
9	442821.91	2400990.67
10	442826.85	2400988.59
11	442828.78	2400992.28

Инв. № подл.	Подп. и дата	Взам. инв. №					00539.ПМТ2.Т	Лист 5
			Изм.	Кол.уч.	Лист	№ док		



12	442829.25	2400992.10
13	442829.50	2400992.64
14	442833.01	2400991.02
15	442832.86	2400990.68
16	442844.37	2400986.15
1	442865.52	2401026.07
45:08:000000:9242:3У1, площадь 24 кв.м		
1	442973.88	2401241.65
2	442975.70	2401245.27
3	442970.76	2401248.79
4	442969.02	2401245.33
1	442973.88	2401241.65
45:08:000000:9237:3У1, площадь 200 кв.м		
1	442975.70	2401245.27
2	442990.84	2401275.37
3	442985.55	2401278.23
4	442970.76	2401248.79
1	442975.70	2401245.27
45:08:000000:9242:3У2, площадь 24 кв.м		
1	442990.84	2401275.37
2	442992.63	2401278.95
3	442987.35	2401281.81
4	442985.55	2401278.23
1	442990.84	2401275.37
45:08:012902:3У2, площадь 116 кв.м		
1	442992.63	2401278.95
2	443002.55	2401298.68
3	442994.73	2401296.48
4	442987.35	2401281.81
1	442992.63	2401278.95
45:08:010801:3У2, площадь 41 кв.м		
1	443002.55	2401298.68
2	443006.11	2401305.76
3	442997.31	2401301.62
4	442994.73	2401296.48
1	443002.55	2401298.68
45:08:010801:3332/ЧЗУ1, площадь 523 кв.м		
1	443006.11	2401305.76
2	443036.89	2401366.99
3	443038.89	2401371.09
4	443042.57	2401369.33
5	443045.48	2401374.59
6	443036.12	2401379.07
7	443031.51	2401369.65
8	442997.31	2401301.62
1	443006.11	2401305.76

Инд. № подл.	
Подп. и дата	
Взам. инв. №	

Изм.	Кол.уч.	Лист	№ док	Подпись	Дата

00539.ПМТ2.Т

Лист

6

ГРС Чаши Шадринского ЛПУМГ Система координат МСК-45 зона 2		
Номера характерных точек	Координаты	
	X	Y
45:06:033409:ЗУ1, площадь 755 кв.м		
1	486968.48	2351837.80
2	486967.20	2351843.91
3	486921.78	2351819.98
4	486866.44	2351794.99
5	486862.03	2351798.59
6	486860.71	2351801.59
7	486854.98	2351799.72
8	486857.12	2351794.85
9	486865.53	2351788.01
10	486924.42	2351814.58
1	486968.48	2351837.80
45:06:033408:ЗУ1, площадь 316 кв.м		
1	487016.31	2351863.01
2	487012.51	2351867.79
3	486967.20	2351843.91
4	486968.48	2351837.80
1	487016.31	2351863.01
ГРС-Шадринск Шадринского ЛПУМГ Система координат МСК-45 зона 2		
Номера характерных точек	Координаты	
	X	Y
45:26:050428:ЗУ1, площадь 2438 кв.м		
1	510548.41	2281059.52
2	510552.05	2281068.53
3	510548.35	2281070.03
4	510546.49	2281070.78
5	510545.14	2281067.43
6	510503.49	2281085.11
7	510293.13	2281174.30
8	510301.79	2281196.94
9	510273.25	2281208.34
10	510237.97	2281221.32
11	510211.19	2281235.99
12	510210.13	2281232.87
13	510209.23	2281230.22
14	510235.48	2281215.84
15	510271.10	2281202.73
16	510294.08	2281193.56
17	510285.46	2281171.03
18	510501.14	2281079.58
1	510548.41	2281059.52

Изм.	Кол.уч.	Лист	№ док	Подпись	Дата
Индв. № подл.	Подп. и дата	Взам. инв.№			

00539.ПМТ2.Т

Лист

7

### 3. Сведения о границах территории, применительно к которой осуществляется подготовка проекта межевания

Перечень координат характерных точек границы территории, в отношении которой осуществляется подготовка проекта межевания.

(Система координат МСК-45 зона 2). Система высот: Балтийская, 1977г.

Таблица 5

ГРС-Шадринск Шадринского ЛПУМГ		
Система координат МСК-45 зона 2		
Номера характерных точек	Координаты	
	X	Y
ГРС-Шадринск		
1	510548.41	2281059.52
2	510552.05	2281068.53
3	510548.35	2281070.03
4	510546.49	2281070.78
5	510545.14	2281067.43
6	510503.49	2281085.11
7	510293.13	2281174.30
8	510301.80	2281196.94
9	510273.25	2281208.34
10	510237.97	2281221.32
11	510211.19	2281235.99
12	510210.13	2281232.87
13	510209.23	2281230.22
14	510235.48	2281215.84
15	510271.10	2281202.73
16	510294.08	2281193.56
17	510285.46	2281171.03
18	510501.14	2281079.58
1	510548.41	2281059.52
ГРС-Белый Яр Шадринского ЛПУМГ		
Система координат МСК-45 зона 2		
Номера характерных точек	Координаты	
	X	Y
ГРС-Белый Яр		
1	448354.51	2390669.91
2	448373.19	2390686.23
3	448357.45	2390703.13
4	448353.39	2390698.69
5	448364.58	2390686.68
6	448351.63	2390675.36

Взам. инв. №	
Подп. и дата	
Инв. № подл.	

Изм	Кол.уч.	Лист	№ док	Подпись	Дата

00539.ПМТ2.Т

Лист

8



#### 4. Вид разрешенного использования образуемых земельных участков предназначенных для размещения линейного объекта

Таблица 6

Условный номер образуемого земельного участка	Вид разрешенного использования земельного участка
<b>ГРС-Шадринск</b>	
45:26:050428:3У1	Трубопроводный транспорт (размещение нефтепроводов, водопроводов, газопроводов и иных трубопроводов, а также иных зданий и сооружений, необходимых для эксплуатации названных трубопроводов)
<b>ГРС-Белый Яр</b>	
45:08:010601:3У1	Трубопроводный транспорт (размещение нефтепроводов, водопроводов, газопроводов и иных трубопроводов, а также иных зданий и сооружений, необходимых для эксплуатации названных трубопроводов)
<b>ГРС Колташево</b>	
45:08:012902:29:3У1	Трубопроводный транспорт (размещение нефтепроводов, водопроводов, газопроводов и иных трубопроводов, а также иных зданий и сооружений, необходимых для эксплуатации названных трубопроводов)
45:08:012902:29:3У2	Трубопроводный транспорт (размещение нефтепроводов, водопроводов, газопроводов и иных трубопроводов, а также иных зданий и сооружений, необходимых для эксплуатации названных трубопроводов)
45:08:012902:3У1	Трубопроводный транспорт (размещение нефтепроводов, водопроводов, газопроводов и иных трубопроводов, а также иных зданий и сооружений, необходимых для эксплуатации названных трубопроводов)
45:08:000000:9242:3У1	Трубопроводный транспорт (размещение нефтепроводов, водопроводов, газопроводов и иных трубопроводов, а также иных зданий и сооружений, необходимых для эксплуатации названных трубопроводов)
45:08:000000:9237:3У1	Трубопроводный транспорт (размещение нефтепроводов, водопроводов, газопроводов и иных трубопроводов, а также иных зданий и сооружений, необходимых для эксплуатации названных трубопроводов)
45:08:000000:9242:3У2	Трубопроводный транспорт (размещение нефтепроводов, водопроводов, газопроводов и иных трубопроводов, а также иных зданий и сооружений, необходимых для эксплуатации названных трубопроводов)
45:08:012902:3У2	Трубопроводный транспорт (размещение нефтепроводов, водопроводов, газопроводов и иных трубопроводов, а также иных зданий и сооружений, необходимых для эксплуатации названных трубопроводов)

Изм.	Кол.уч.	Лист	№ док	Подпись	Дата
Инва. № подл.	Подп. и дата	Взам. инв. №			

00539.ПМТ2.Т

Лист

10

45:08:010801:3У2	Трубопроводный транспорт (размещение нефтепроводов, водопроводов, газопроводов и иных трубопроводов, а также иных зданий и сооружений, необходимых для эксплуатации названных трубопроводов)
45:08:010801:3332:ЧЗУ1	Трубопроводный транспорт (размещение нефтепроводов, водопроводов, газопроводов и иных трубопроводов, а также иных зданий и сооружений, необходимых для эксплуатации названных трубопроводов)
ГРС Чаши	
45:06:033409:3У1	Трубопроводный транспорт (размещение нефтепроводов, водопроводов, газопроводов и иных трубопроводов, а также иных зданий и сооружений, необходимых для эксплуатации названных трубопроводов)
45:06:033408:3У1	Трубопроводный транспорт (размещение нефтепроводов, водопроводов, газопроводов и иных трубопроводов, а также иных зданий и сооружений, необходимых для эксплуатации названных трубопроводов)

\*Примечание: Вид разрешенного использования части земельного участка соответствует виду разрешённого использования земельного участка из которого она формируется

Инв. № подл.	Подп. и дата	Взам. инв. №							00539.ПМТ2.Т	Лист
			Изм	Кол.уч.	Лист	№ док	Подпись	Дата		11

## 5. Целевое назначение лесов, вид (виды) разрешенного использования частей лесного участка, количественные и качественные характеристики частей лесных участков

### ПРОЕКТНАЯ ДОКУМЕНТАЦИЯ ЛЕСНОГО УЧАСТКА

#### 1. Местоположение, границы и площадь проектируемого лесного участка

Субъект Российской Федерации	<u>Курганская область</u>
Муниципальное образование	<u>Кетовский муниципальный округ</u>
Категория земель	<u>Земли лесного фонда</u>
Лесничество	<u>Курганское лесничество</u>
Участковое лесничество, урочище (при наличии)	<u>Кетовское участковое лесничество, Колташевский мастерский участок</u>
Квартал, лесотаксационный выдел/часть лесотаксационного выдела	<u>Квартал № 181 (часть выдела №86)</u>
Целевое назначение лесов, категория защитных лесов	<u>Защитные леса: Ценные леса-Леса, расположенные в пустынных, полупустынных, лесостепных, лесотундровых зонах, степях, горах</u>
Площадь проектируемого лесного участка, га <sup>1</sup>	<u>0.0523</u>

Местоположение и границы лесного участка указаны на схеме расположения проектируемого лесного участка.

#### 2. Целевое назначение лесов

В соответствии с приказом Федерального агентства лесного хозяйства от 04 декабря 2008 года № 372 «Об определении количества лесничеств на территории Курганской области и установлении их границ» на территории Курганской области Кетовское участковое лесничество, Колташевского мастерского участка входит в состав Курганского лесничества.

На момент проектирования лесного участка, на территории Курганского  
(наименование)

лесничества распространяется действие лесохозяйственного регламента, утвержденного приказом Департамента лесного хозяйства Тамбовской области от «27» февраля 2017 г. № 72 (с последующими изменениями).

Леса на территории Курганской области в соответствии со статьей 8 Федерального закона от 04.12.2006 № 201-ФЗ «О введении в действие Лесного кодекса Российской Федерации» отнесены к защитным лесам, что отражено в Лесном плане Курганской области,  
(указать целевое назначение лесов)

утвержденном Постановлением Главы администрации Курганской области от "29" января 2019 г.  
(наименование решения и органа государственной власти, органа местного самоуправления)

№ 8. (с последующими изменениями), и лесохозяйственном регламенте Курганского лесничества. Согласно указанным документам лесного планирования квартал № 181 (часть выдела 86.) урочища (при наличии) Кетовского участкового лесничества, Колташевского мастерского участка в которых расположен проектируемый лесной участок, относится к защитным лесам.  
(указать целевое назначение лесов)

Категории защитных лесов: Ценные леса - Леса, расположенные в пустынных, полупустынных, лесостепных, лесотундровых зонах, степях, горах.

<sup>1</sup> Указывается проектная площадь проектируемого лесного участка, вычисленная с использованием технологических и программных средств. Значение площади земельного участка может быть уточнено при проведении кадастровых работ не более чем на десять процентов. Указывается четыре цифры после запятой (пример: 2,3500 га).

Взам. инв. №					
Подп. и дата					
Инв. № подл.					
Изм.	Кол.уч.	Лист	№ док	Подпись	Дата
00539.ПМТ2.Т					Лист
					12

### 3. Количественные и качественные характеристики проектируемого лесного участка

Количественные и качественные характеристики проектируемого лесного участка составляются на основании данных государственного лесного реестра Курганского (наименование) лесничества и необходимости натурного обследования.

Таблица 1. Распределение земель

Общая площадь га	в том числе									
	лесные земли					нелесные земли				
	занятые лесными насаждениями	в том числе покрытые лесными культурами	лесные питомники, плантации	не занятые лесными насаждениями	итого	дороги	просеки	болота	другие	итого
1	2	3	4	5	6	7	8	9	10	11
0.0523	-	-	-	0.0523	0.0523	-	-	-	-	-

Таблица 2. Характеристика насаждений проектируемого лесного участка

Участковое лесничество / урочище (при наличии)	Целевое назначение (ст. 10 ЛК РФ) / категория защитных лесов (ст. 111 ЛК РФ) (при наличии)	Номер квартала	Номер выдела	Состав насаждения или характеристика лесного участка при отсутствии насаждения	Площадь (га) / Запас древесины при наличии (куб.м)	В том числе по группам возраста дровостоя (га/куб.м)			
						молодняки	средневозрастные	приспевающие	спелые и перестойные
1	2	3	4	5	6	7	8	9	10
Кеговское участковое лесничество, Колташевский мастерский участок	Защитные леса: Ценные леса, Леса, расположенные в пустынных, полупустынных, лесостепных, лесотундровых зонах, степях, горах	181	86ч.	Дороги грунтовые (автомобильные)	<u>0.0523</u> 0	-	-	-	-
Итого в квартале № 181 Кеговское участковое лесничество, Колташевский мастерский участок					<u>0.0523</u> 0	-	-	-	-
1. лесные земли, покрытые лесной растительностью					-	-	-	-	-
Всего по лесному участку					<u>0.0523</u> 0	-	-	-	-
защитные					-	-	-	-	-
1. лесные земли, покрытые лесной растительностью					-	-	-	-	-
1.1 Дороги грунтовые(автомобильные)					<u>0.0523</u> 0	-	-	-	-

Таблица 3. Средние таксационные показатели насаждений проектируемого лесного участка

Целевое назначение лесов	Хозяйство, преобладающая порода	Состав насаждений	Средний возраст	Бонитет	Полнота	Средний запас, куб.м/га		
						средневозрастные	приспевающие	спелые и перестойные
1	2	3	4	5	6	7	8	9
-	-	-	-	-	-	-	-	-

Взам. инв.№	
Подп. и дата	
Инв. № подл.	

Изм.	Кол.уч.	Лист	№ док	Подпись	Дата
------	---------	------	-------	---------	------

00539.ПМТ2.Т

Лист

13



Таблица 4. Виды и объемы использования лесов на проектируемом лесном участке

Целевое назначение лесов	Хозяйство (хвойное, твердолиственное, мягколиственные)	Площадь (га)	Единица измерения	Объемы использования лесов (изъятия лесных ресурсов)
1	2	3	4	5
Вид использования лесов (в соответствии со статьей 25 Лесного кодекса Российской Федерации) – <u>строительство, реконструкция, эксплуатация линейных объектов</u>				
Цель предоставления лесного участка – <u>для размещения линии связи по проекту «Оснащение ИТСО ГРС и объектов связи Шадринского ЛПУМГ»</u>				
Защитные	Дороги грунтовые (автомобильные)	0.0523	га/т.кбм	0.0523/0
<b>Итого:</b>				<b>0.0523/0</b>
<b>Всего по лесному участку:</b>				<b>0.0523/0</b>

#### 4. Виды разрешенного использования лесов на проектируемом лесном участке

Лесохозяйственным регламентом Курганского лесничества в квартале

№ 181 (часть выдела 86)

(номер)

Курганского

(наименование)

урочища (при наличии), Кетовского

Кетовского

(наименование)

участкового лесничества, Колташевского мастерского участка и соответственно в проектируемом лесном участке установлены следующие виды разрешенного использования лесов:

- заготовка древесины;
- заготовка и сбор недревесных лесных ресурсов;
- заготовка пищевых ресурсов и сбор лекарственных растений;
- осуществление видов деятельности в сфере охотничьего хозяйства;
- ведение сельского хозяйства;
- осуществление научно-исследовательской, образовательной деятельности;
- осуществление рекреационной деятельности;
- выращивание лесных, плодовых, ягодных, декоративных растений, лекарственных растений;
- выращивание посадочного материала лесных растений (саженцев, семян);
- выполнение работ по геологическому изучению недр, разработка месторождений полезных ископаемых;
- строительство, реконструкция, эксплуатация линейных объектов;
- осуществление религиозной деятельности.

#### 5. Сведения об обременениях проектируемого лесного участка

По данным государственного лесного реестра квартал № 181 (часть выдела 86) Кетовского участкового лесничества, Колташевского мастерского участка Курганского лесничества не имеет обременений.

#### 6. Сведения об ограничениях использования лесов

С учетом целевого назначения и правового режима лесов, установленного лесным законодательством Российской Федерации, лесохозяйственным регламентом Курганского лесничества предусмотрены следующие ограничения в использовании лесов:

(наименование)

Для условий Курганского лесничества установлены следующие виды и ограничения использования лесов:

- Строительство, реконструкция, эксплуатация линейных объектов

Взам. инв. №	Подп. и дата	Инв. № подл.							00539.ПМТ2.Т	Лист 14
			Изм.	Кол.уч.	Лист	№ док	Подпись	Дата		

Ограничения, установленные Правилами использования лесов для строительства, реконструкции, эксплуатации линейных объектов (п.15), утвержденными приказом Рослесхоза от 10.06.2011 № 223:

при использовании лесов в целях строительства, реконструкции и эксплуатации линейных объектов не допускается:

- повреждение лесных насаждений, растительного покрова и почв за пределами предоставленного лесного участка и соответствующей охранной зоны;
- захламления прилегающих территорий за пределами предоставленного лесного участка строительным и бытовым мусором, отходами древесины, иными видами отходов;
- загрязнения площади предоставленного лесного участка и территории за его пределами химическими и радиоактивными веществами;
- проезда транспортных средств и иных механизмов по произвольным, неустановленным маршрутам за пределами предоставленного лесного участка и соответствующей охранной зоны.

Ценные леса:

Запрещается:

- проведение сплошных рубок, за исключением случаев, предусмотренных ч. 4ст. 17, ч.5.1 ст. 21 Лесного кодекса РФ;
- создание лесоперерабатывающей инфраструктуры;
- создание лесных плантаций;
- размещение объектов капитального строительства, за исключением линейных объектов и гидротехнических сооружений.

В запретных полосах лесов, расположенных вдоль водных объектов, запрещается размещение объектов капитального строительства, за исключением гидротехнических сооружений, линейных объектов, и объектов, связанных с выполнением работ по геологическому изучению и разработкой месторождений углеводородного сырья.

Ограничения по видам особо защитных участков лесов отсутствуют

#### 7. Сведения о наличии зданий, сооружений, объектов, связанных с созданием лесной инфраструктуры и объектов, не связанных с созданием лесной инфраструктуры на проектируемом лесном участке

Таблица 5

№ п/п	Участковое лесничество/урочище (при наличии)	Номер квартала	Номер выдела	Площадь объекта (га)	Наименование объекта
1	2	3	4	5	6
Сведения о наличии зданий, сооружений, объектов, связанных с созданием лесной инфраструктуры					
1	Кетовское участковое лесничество, Колташевский мастерский участок	181	86ч	0,0523	Дорога грунтовая (автомобильная)
<b>Итого: Дорога грунтовая(автомобильная)</b>					<b>0,0523</b>
<b>Всего по лесному участку</b>					<b>0,0523</b>
Сведения о наличии зданий, сооружений, объектов, не связанных с созданием лесной инфраструктуры					
1					

Взам. инв.№	
Подп. и дата	
Инв. № подл.	

Изм.	Кол.уч.	Лист	№ док	Подпись	Дата

00539.ПМТ2.Т

Лист

15

**8. Сведения о наличии на проектируемом лесном участке особо защитных участков лесов, особо охраняемых природных территорий, зон с особыми условиями использования территорий**

Согласно данным государственного лесного реестра на проектируемом лесном участке существуют особо защитные участки лесов (ОЗУ).

Таблица 6

№ п/п	Участковое лесничество/урочище (при наличии)	Номер квартала	Номер выдела	Виды ОЗУ, наименование ООПТ, виды зон с особыми условиями использования территорий	Общая площадь, га
1	2	3	4	5	6
-	-	-	-	-	-

**9. Проектирование вида использования лесов лесного участка**

Согласно лесохозяйственному регламенту Курганского лесничества.  
(наименование)

квартал № 181 (часть выдела 86)

урочища (при  
выдел - (номер) - (наименование) Кетовского (наименование)  
наличии).

участкового лесничества, Колташевского мастерского участка в границах которых расположен проектируемый лесной участок, относится к зоне планируемого освоения лесов для строительства, реконструкции, эксплуатации линейных объектов в целях предоставления участков в аренду.

(наименование вида использования лесов в соответствии со статьей 25 Лесного кодекса Российской Федерации)

Инва. № подл.	Подп. и дата	Взам. инв. №							00539.ПМТ2.Т	Лист
										16
			Изм.	Кол.уч.	Лист	№ док	Подпись	Дата		

**СХЕМА РАСПОЛОЖЕНИЯ ПРОЕКТИРУЕМОГО ЛЕСНОГО УЧАСТКА**

Субъект Российской Федерации: Курганская область

Муниципальное образование: муниципальный округ Кетовский

Категория земель: земли лесного фонда

Лесничество: Курганское

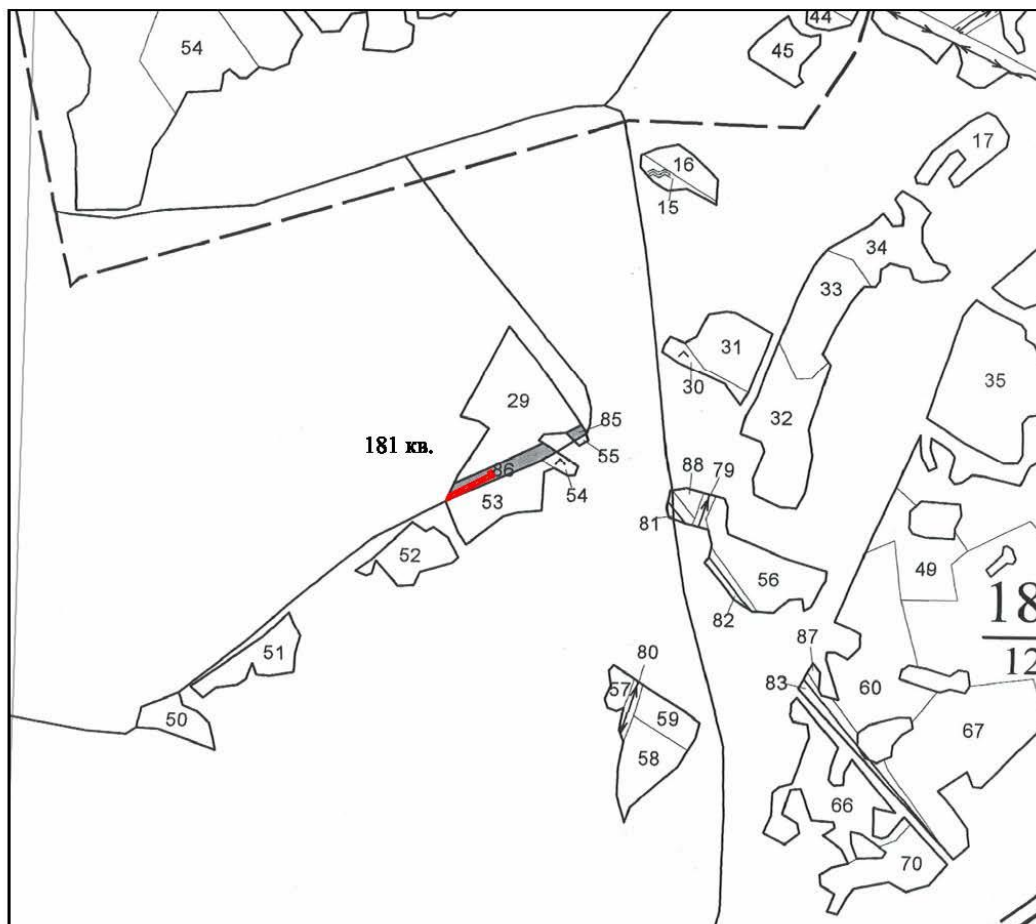
Участковое лесничество, урочище (при наличии): Кетовское участковое лесничество, Колташевский мастерский участок

Квартал, лесотаксационный выдел/ часть лесотаксационного выдела квартал № 181 ( часть выдела 86)

Цель предоставления лесного участка: для строительства и эксплуатации объектов капитального строительства, согласно проекта "Оснащение ИТСО ГРС и объектов связи Шадрянского ЛПУМГ"


Площадь лесного участка, га 0,0523

Особые отметки: Масштаб: 1: 10 000



Каталог координат			Геоданные		
№ мз	Координата X	Координата Y	№ мз	дирекционные углы	длины линий
1	443006.11	2401305.76	1-2	63°,18'42"	68,53
2	443036.89	2401366.99	2-3	63°,59'48"	4,56
3	443038.89	2401371.09	3-4	25°,33'36"	4,08
4	443042.57	2401369.33	4-5	61°,02'50"	6,01
5	443045.48	2401374.59	5-6	25°,34'38"	10,38
6	443036.12	2401379.07	6-7	63°,55'25"	10,49
7	443031.51	2401369.65	7-8	63°,18'38"	76,14
8	442997.31	2401301.62	8-1	25°,11'41"	9,73
1	443006.11	2401305.76			

Масштаб 1:3000



Взам. инв.№

Подп. и дата

Инв. №подл.

Изм.	Кол.уч.	Лист	№ док	Подпись	Дата

00539.ПМТ2.Т

Лист

17