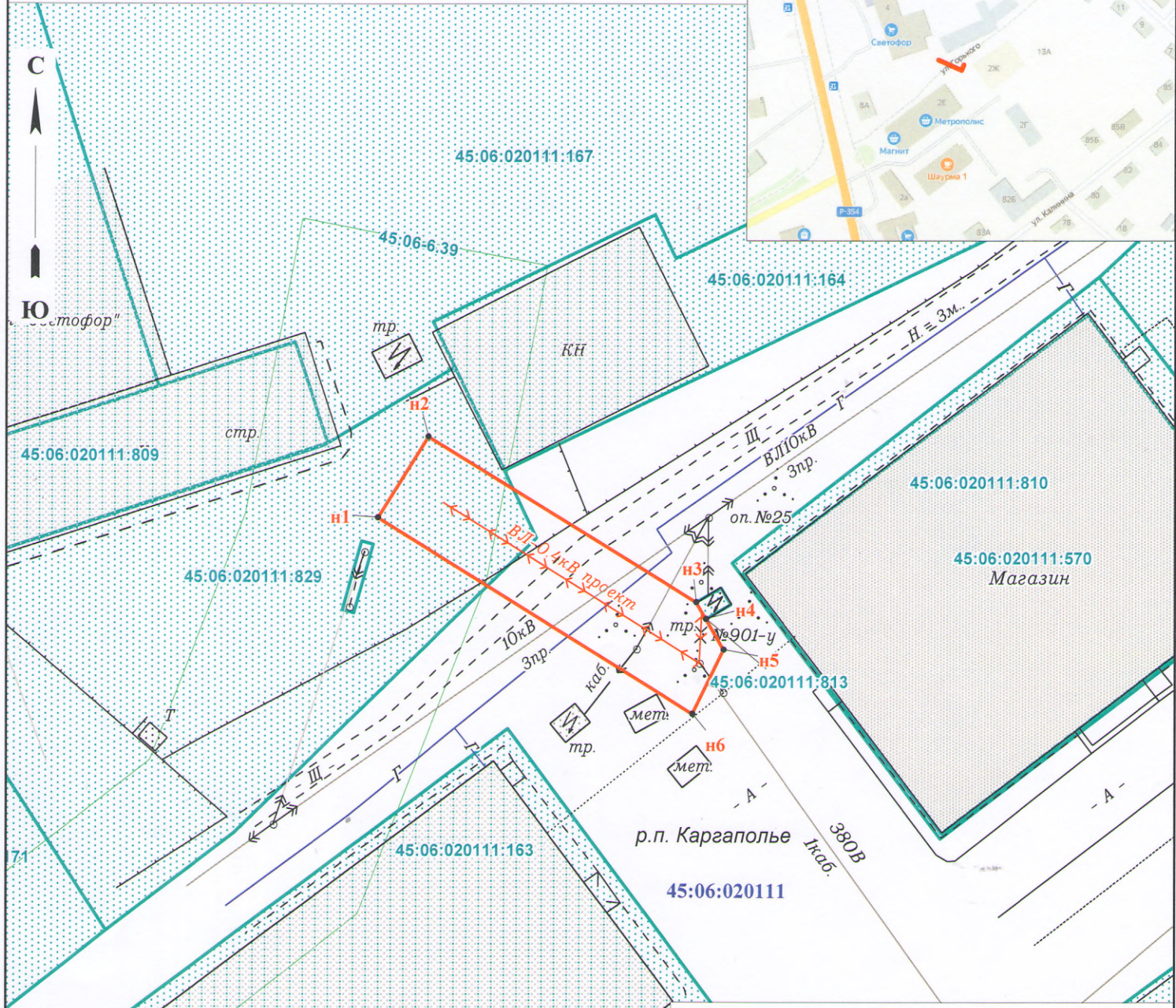
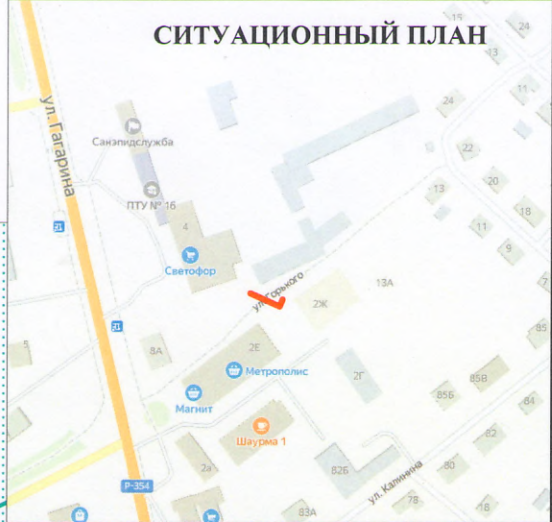


Схема расположения границ публичного сервитута


Объект для которого устанавливается публичный сервитут:
ВЛИ-0,4 кВ от КТП-901-У р.п. Каргаполье, ул. Гагарина, д. 86

Местоположение публичного сервитута:
Российская Федерация, Курганская область, Каргапольский район, р.п. Каргаполье,
ул. Гагарина



Условные обозначения:

- n1 - характерная точка границы публичного сервитута
- проектные границы публичного сервитута
- 829 - кадастровый номер и граница земельного участка, установленная в соответствии с федеральным законодательством, включенная в ЕГРН
- 45:06:020111 - номер кадастрового квартала
- 45:06-6.39 - Иная зона с особыми условиями использования территории

Исполнитель: ООО "СУЭС"		
Лист 1 Листов 1	Масштаб 1: 500	Подпись: _____
		Дата: 11.08.2023 г.

Описание границ публичного сервитута

Местоположение публичного сервитута: Российская Федерация, Курганская область, Каргапольский район, р.п. Каргаполье, ул. Гагарина

Система координат - МСК-45, зона 2

Метод определения координат - Метод спутниковых геодезических измерений (определений)

Земельные участки: 45:06:020111:829

Кадастровый квартал: 45:06:020111

Площадь публичного сервитута –245 кв.м, в том числе: 45:06:020111:829 -90 кв.м

Кадастровый квартал: 45:06:020111 - 155 кв.м

Обозначение характерных точек границ	Координаты, м		Средняя квадратическая погрешность положения характерной точки (M _t), м
	X	Y	
1	2	3	4
н1	494785.15	2325914.27	0.10
н2	494791.93	2325918.51	0.10
н3	494778.02	2325941.11	0.10
н4	494776.61	2325941.92	0.10
н5	494774.03	2325943.41	0.10
н6	494768.60	2325940.79	0.10
н1	494785.15	2325914.27	0.10